

**КОМИТЕТ ПО УПРАВЛЕНИЮ МУНИЦИПАЛЬНЫМ ИМУЩЕСТВОМ  
УСТЬ-КУТСКОГО МУНИЦИПАЛЬНОГО ОБРАЗОВАНИЯ**

**РАСПОРЯЖЕНИЕ**

**№ 128/01-10**

02 июня 2026 г.

г. Усть-Кут

Об установлении публичного сервитута  
на территории Усть-Кутского  
муниципального района

В соответствии с Земельным кодексом Российской Федерации, Федерального закона «Об общих принципах организации местного самоуправления в Российской Федерации» от 06 октября 2003г № 131-ФЗ, на основании ходатайства об установлении публичного сервитута, в соответствии со статьёй 23, главой V.7 Земельного кодекса Российской Федерации, руководствуясь положением о Комитете по управлению муниципальным имуществом Усть-Кутского муниципального образования:

1. Установить публичный сервитут сроком на 49 лет в отношении земельных участков с кадастровыми номерами: 38:18:000000:82, 38:18:000000:83, площадью 5446 кв.м., местоположение: Российская Федерация, Иркутская область, Усть-Кутский район.

2. Публичный сервитут, указанный в п. 1 настоящего распоряжения, устанавливается в целях эксплуатации объекта электросетевого хозяйства «ВЛ 110 кВ Усть-Кут-Киренск», необходимого для подключения (технологического присоединения) к сетям инженерно-технического обеспечения.

3. Утвердить границы публичного сервитута в соответствии со схемой расположения границ сервитута на кадастровом плане территории (Приложение № 1).

4. Определить правообладателем публичного сервитута Акционерное общество «Иркутская электросетевая компания» (АО «ИЭСК») (ОГРН: 1093850013762, ИНН: 3812122706, юридический адрес: 664033, Российская Федерация, г. Иркутск, ул. Лермонтова, 257).

5. Срок, в течение которого использование земельного участка (его части) и (или) расположенного на нем объекта недвижимости в соответствии с их разрешенным использованием будет в соответствии с подпунктом 4 пункта 1 статьи 39.41 Земельного кодекса Российской Федерации невозможно или существенно затруднено в связи с осуществлением деятельности, для обеспечения которой устанавливается публичный сервитут (при возникновении таких обстоятельств): срок 3 месяца.

6. Настоящее распоряжение опубликовать на официальном сайте Администрации Усть-Кутского муниципального образования – [www.admin-ukto.ru](http://www.admin-ukto.ru) в информационно-телекоммуникационной сети «Интернет».

7. Правообладателю публичного сервитута в течение одного месяца после завершения деятельности, для обеспечения которой устанавливается публичный сервитут, привести земельный участок, указанный в пункте 1 настоящего распоряжения в состояние пригодное для использования в соответствии с разрешённым использованием.

8. Администрации Усть-Кутского муниципального образования обеспечить государственную регистрацию публичного сервитута в соответствии с Федеральным законом от 13.07.2015г. № 218-ФЗ «О государственной регистрации недвижимости».

9. Контроль за исполнением настоящего распоряжения возложить на председателя комитета по управлению муниципальным имуществом Усть-Кутского муниципального образования – Шалагина А.Ю.

Председатель комитета  
по управлению муниципальным  
имуществом УКМО



А. Ю. Шалагин

Исп. Шевцова М. В.


**СХЕМА РАСПОЛОЖЕНИЯ ГРАНИЦ ПУБЛИЧНОГО СЕРВИТУТА**Площадь испрашиваемого публичного сервитута 5446 м<sup>2</sup>, в том числе:- площадь испрашиваемого публичного сервитута на земельном участке с кадастровым номером 38:18:000000:82 – 1823 м<sup>2</sup>- площадь испрашиваемого публичного сервитута на земельном участке с кадастровым номером 38:18:000000:83 – 3623 м<sup>2</sup>

Обозначение характерных точек границы	Координаты, м	
	X	Y
1	2	3
Контур 1		
н1	909933.91	4258992.56
н2	909958.17	4259014.58
н3	909942.42	4259019.84
н4	909924.27	4259003.77
н5	909908.88	4258989.92
н6	909901.09	4258981.48
н7	909916.63	4258976.37
н1	909933.91	4258992.56
Контур 2		
н8	914183.96	4264142.25
н9	914133.21	4264156.93
н10	914124.80	4264144.93
н11	914127.85	4264143.99
н12	914175.34	4264129.90
н8	914183.96	4264142.25
Контур 3		
н13	927551.42	4273151.32
н14	927571.64	4273164.40
н15	927556.54	4273197.29
н16	927550.80	4273210.48
н17	927528.22	4273195.88
н18	927532.98	4273184.91
н13	927551.42	4273151.32
Контур 4		
н19	927978.31	4273428.88
н20	927992.41	4273438.07
н21	927970.24	4273470.51
н22	927965.37	4273478.21
н23	927952.98	4273470.11
н24	927958.16	4273462.09
н19	927978.31	4273428.88
Контур 5		
н25	947101.71	4299282.17
н26	947110.82	4299300.19
н27	947105.09	4299306.31
н28	947100.92	4299310.72
н29	947075.84	4299338.26

н30	947066.62	4299320.01
н31	947100.38	4299283.54
н25	947101.71	4299282.17
Контур 6		
н32	949753.21	4304562.45
н33	949761.07	4304578.04
н34	949712.04	4304584.53
н35	949710.22	4304584.78
н36	949702.44	4304569.29
н32	949753.21	4304562.45

Система координат МСК-38, зона 4	
Площадь, кв.м.	Цель установления публичного сервитута
5446	Для эксплуатации объекта электросетевого хозяйства "ВЛ 110кВ Усть-Кут-Киренск"

Лист 1



Масштаб 1:2000


Условные обозначения:

- n1 - характерная точка границы, сведения о которой позволяют однозначно определить её на местности
- - проектные границы публичного сервитута
- - часть границы по сведениям ЕГРН
- - граница кадастрового деления
- :ЗУ1 - обозначение земельного участка
- 38:18:000009 - обозначение кадастрового квартала



Система координат МСК-38, зона 4	
Площадь, кв.м.	Цель установления публичного сервитута
5446	Для эксплуатации объекта электросетевого хозяйства "ВЛ 110кВ Усть-Кут-Киренск"

Лист 3



Масштаб 1:2000

Условные обозначения:

- н1 - характерная точка границы, сведения о которой позволяют однозначно определить её на местности
- - проектные границы публичного сервитута
- - часть границы по сведениям ЕГРН
- - граница кадастрового деления
- :ЗУ1 - обозначение земельного участка
- 38:18:000009 - обозначение кадастрового квартала

Система координат МСК-38, зона 4


Площадь, кв.м.

Цель установления публичного сервитута

5446

Для эксплуатации объекта электросетевого хозяйства  
"ВЛ 110кВ Усть-Кут-Киренск"

Лист 4



Масштаб 1:2000

Условные обозначения:

- n1 - характерная точка границы, сведения о которой позволяют однозначно определить её на местности
- - проектные границы публичного сервитута
- - часть границы по сведениям ЕГРН
- - граница кадастрового деления
- :3У1 - обозначение земельного участка
- 38:18:000009 - обозначение кадастрового квартала

Система координат МСК-38, зона 4	
Площадь, кв.м.	Цель установления публичного сервитута
5446	Для эксплуатации объекта электросетевого хозяйства "ВЛ 110кВ Усть-Кут-Киренск"

Лист 5



Масштаб 1:2000

Условные обозначения:

- н1 - характерная точка границы, сведения о которой позволяют однозначно определить её на местности
- - проектные границы публичного сервитута
- - часть границы по сведениям ЕГРН
- - граница кадастрового деления
- :3У1 - обозначение земельного участка
- 38:18:000003 - обозначение кадастрового квартала

Система координат МСК-38, зона 4	
Площадь, кв.м.	Цель установления публичного сервитута
5446	Для эксплуатации объекта электросетевого хозяйства "ВЛ 110кВ Усть-Кут-Киренск"

Лист 6



Масштаб 1:2000

Условные обозначения:

- n1 - характерная точка границы, сведения о которой позволяют однозначно определить её на местности
- - проектные границы публичного сервитута
- - часть границы по сведениям ЕГРН
- - граница кадастрового деления
- :ЗУ1 - обозначение земельного участка
- 38:18:000003 - обозначение кадастрового квартала