







Схемы границ прилегающих территорий к организациям, рынкам и объектам,  
на которых не допускается розничная продажа алкогольной продукции

Схема №38

Организация: Муниципальное дошкольное образовательное учреждение  
детский сад № 44 Усть-Кутского муниципального образования Иркутской области  
адрес: Иркутская область, Усть-Кутское муниципальное образование (городское поселение),  
г. Усть-Кут, ул. Щорса, 2а



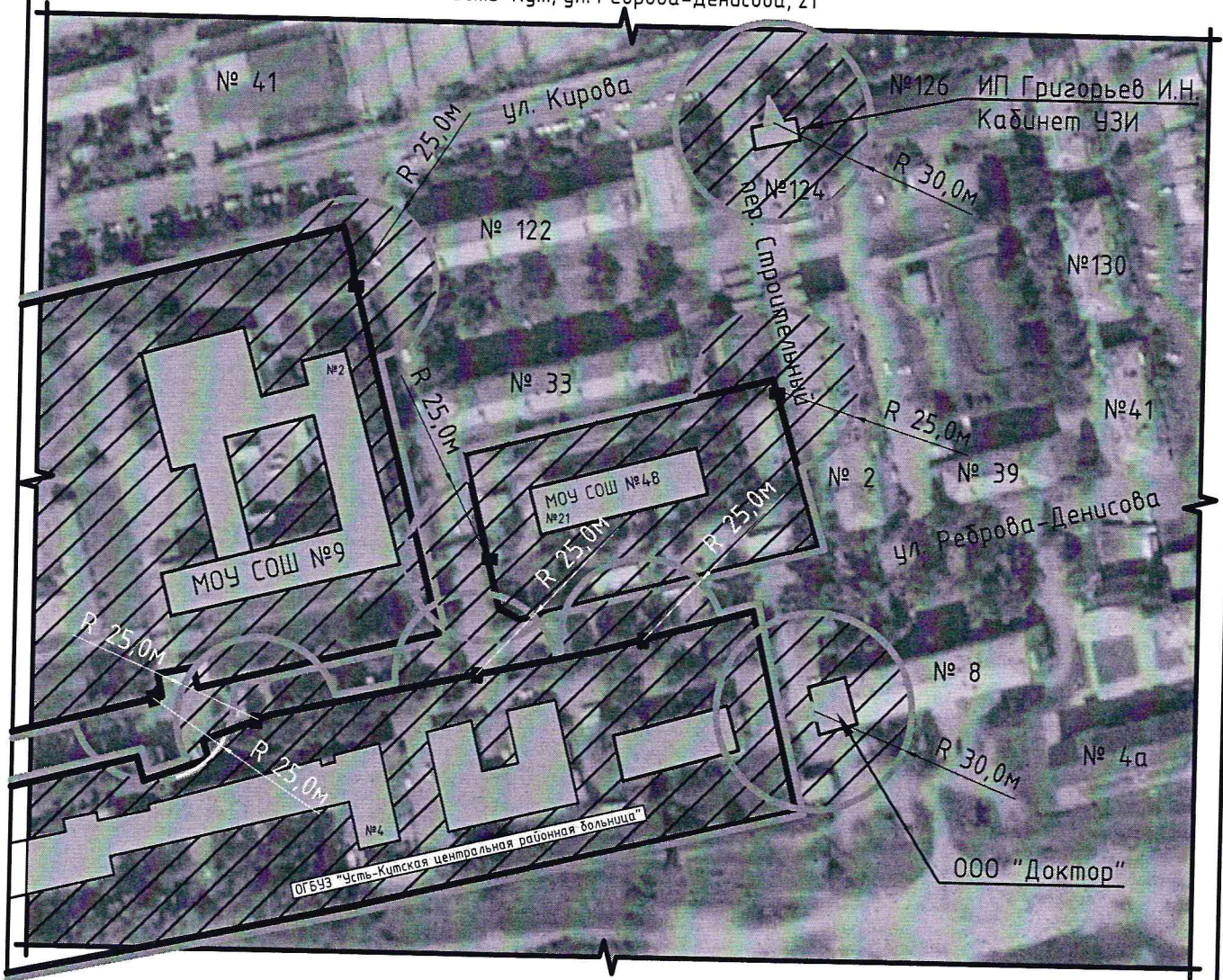
Условные обозначения:

-  организация (объект)
-  граница прилегающей территории, на которой не допускается розничная продажа алкогольной продукции
-  граница обособленной территории организации
-  прилегающая территория, на которой не допускается розничная продажа алкогольной продукции
-  вход на обособленную территорию организации (объекта)

Схемы границ прилегающих территорий к организациям, рынкам и объектам,  
на которых не допускается розничная продажа алкогольной продукции




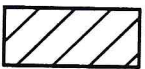


Схема № 40

Организация: Муниципальное дошкольное образовательное учреждение  
детский сад общеразвивающего вида № 48 Усть-Кутского муниципального образования  
адрес: Иркутская область, Усть-Кутское муниципальное образование (городское поселение),  
г. Усть-Кут, ул. Реброва-Денисова, 21



М 1:2000

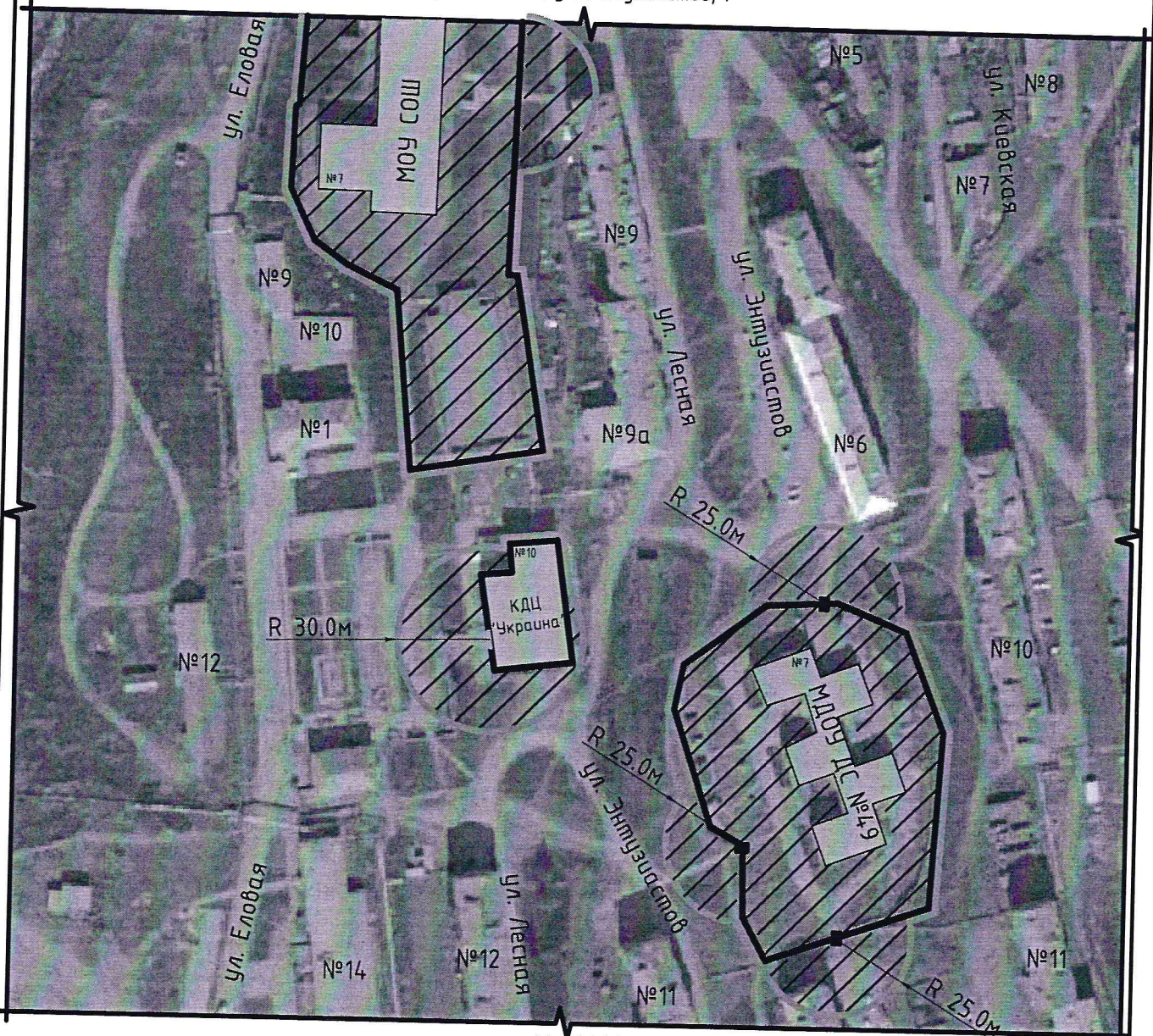
Условные обозначения:

-  организация (объект)
-  граница прилегающей территории, на которой не допускается розничная продажа алкогольной продукции
-  граница обособленной территории организации
-  прилегающая территория, на которой не допускается розничная продажа алкогольной продукции
-  вход на обособленную территорию организации (объекта)
-  вход в организацию (объект)

Схемы границ прилегающих территорий к организациям, рынкам и объектам,  
на которых не допускается розничная продажа алкогольной продукции

Схема №41

Организация: Муниципальное дошкольное образовательное учреждение  
детский сад № 49 Усть-Кутского муниципального образования  
адрес: Иркутская область, Янтальское муниципальное образование (городское поселение),  
р.п. Янталь, ул. Энтузиастов, 7



Условные обозначения:



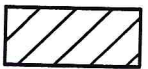
организация (объект)



граница прилегающей территории, на которой не допускается розничная продажа алкогольной продукции



граница обособленной территории организации



прилегающая территория, на которой не допускается розничная продажа алкогольной продукции



вход на обособленную территорию организации (объекта)



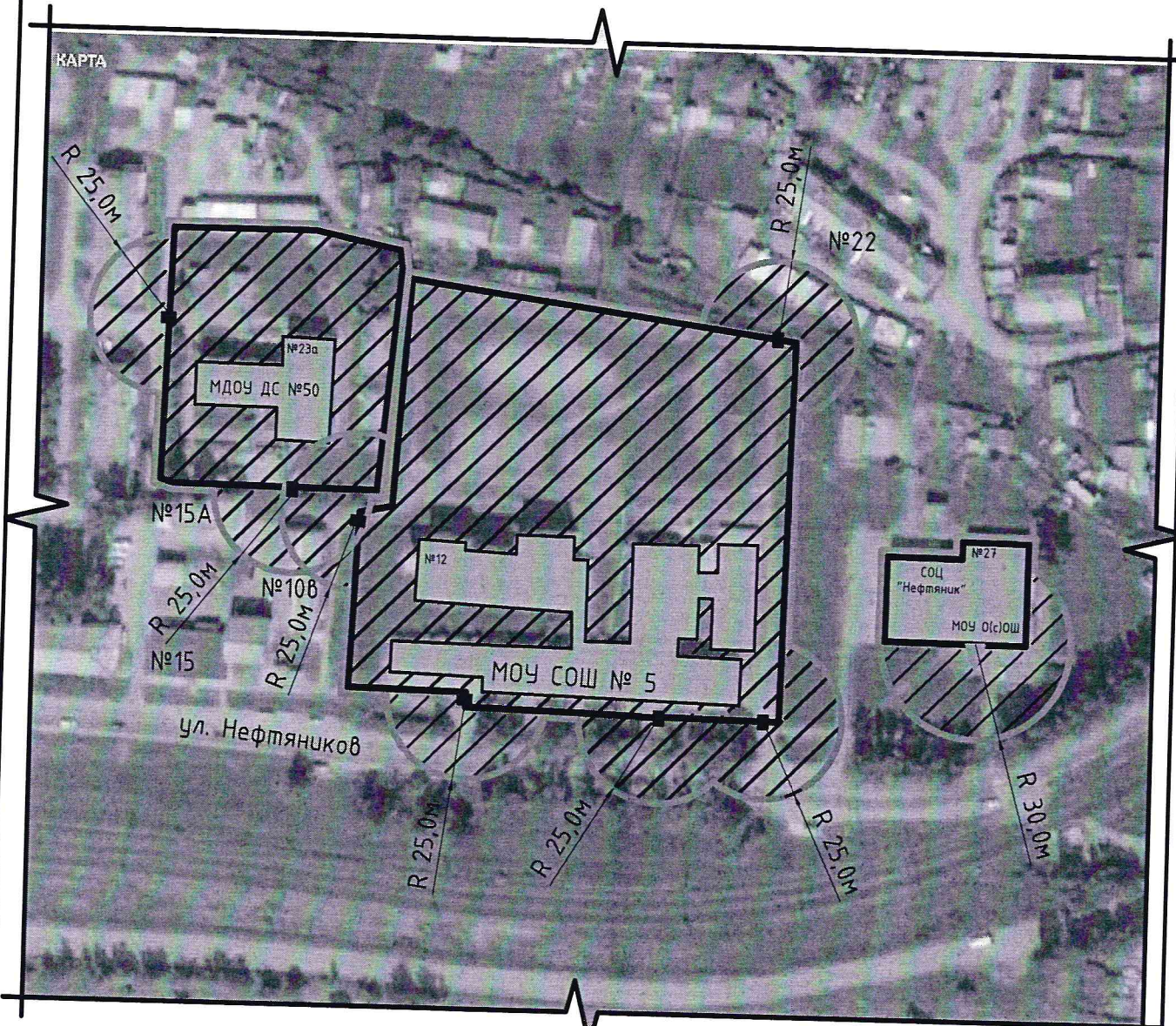
вход в организацию (объект)

Схемы границ прилегающих территорий к организациям, рынкам и объектам,  
на которых не допускается розничная продажа алкогольной продукции

Схема №42

Организация: Муниципальное дошкольное образовательное учреждение детский сад общеразвивающего  
вида № 50 Усть-Кутского муниципального образования

адрес: Иркутская область, Усть-Кутское муниципальное образование (городское поселение),  
г. Усть-Кут, ул. Нефтяников, 23а



Условные обозначения:

М 1:2000



организация (объект)



граница прилегающей территории, на которой не допускается розничная продажа алкогольной продукции



граница обособленной территории организации



прилегающая территория, на которой не допускается розничная продажа алкогольной продукции

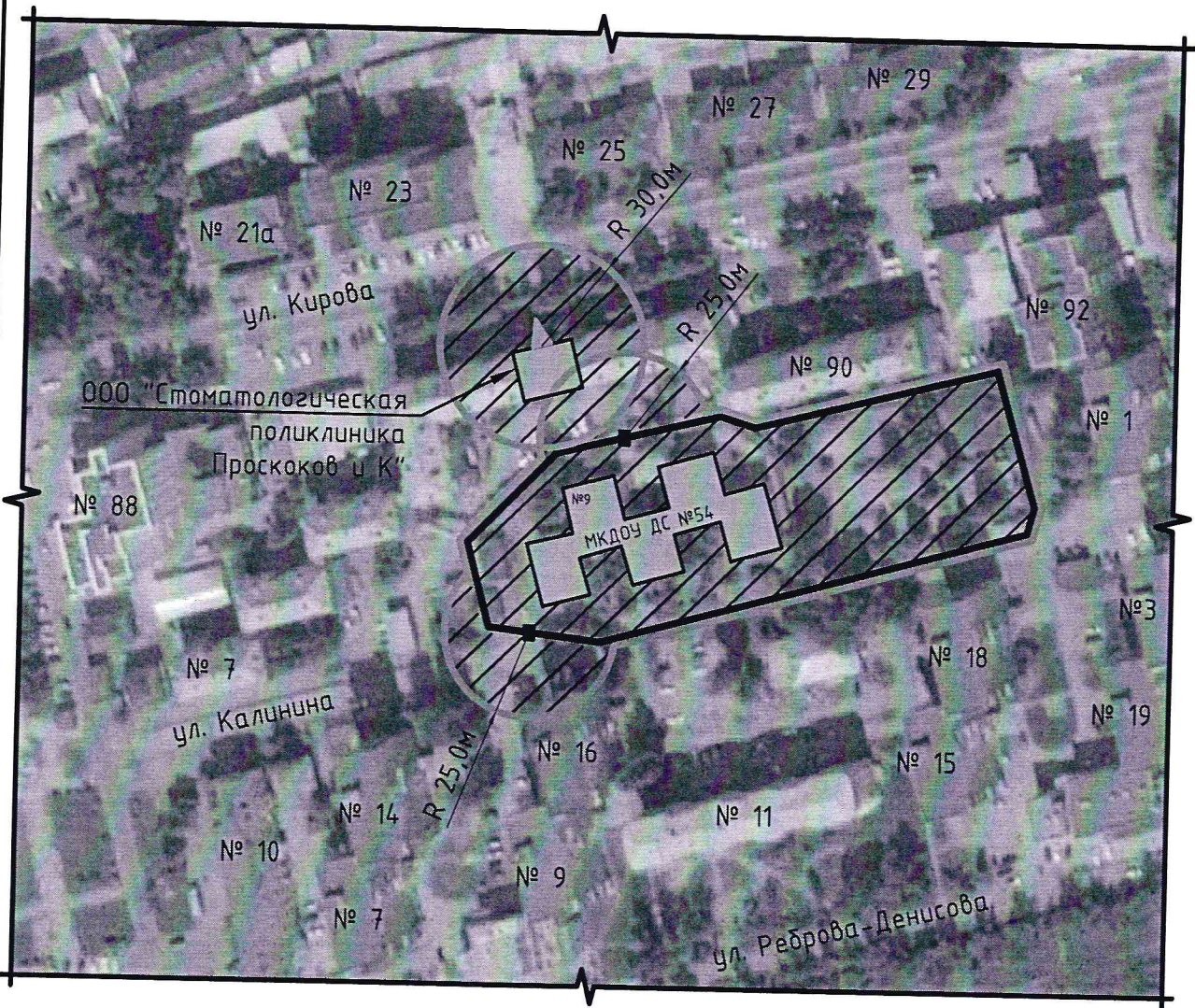


вход на обособленную территорию организации (объекта)

Схемы границ прилегающих территорий к организациям, рынкам и объектам,  
на которых не допускается розничная продажа алкогольной продукции







Схема №43

Организация: Муниципальное казённое дошкольное образовательное учреждение  
Детский сад № 54 Усть-Кутского муниципального образования  
адрес: Иркутская область, Усть-Кутское муниципальное образование (городское поселение),  
г. Усть-Кут, ул. Калинина, 9



Условные обозначения:

М 1:2000

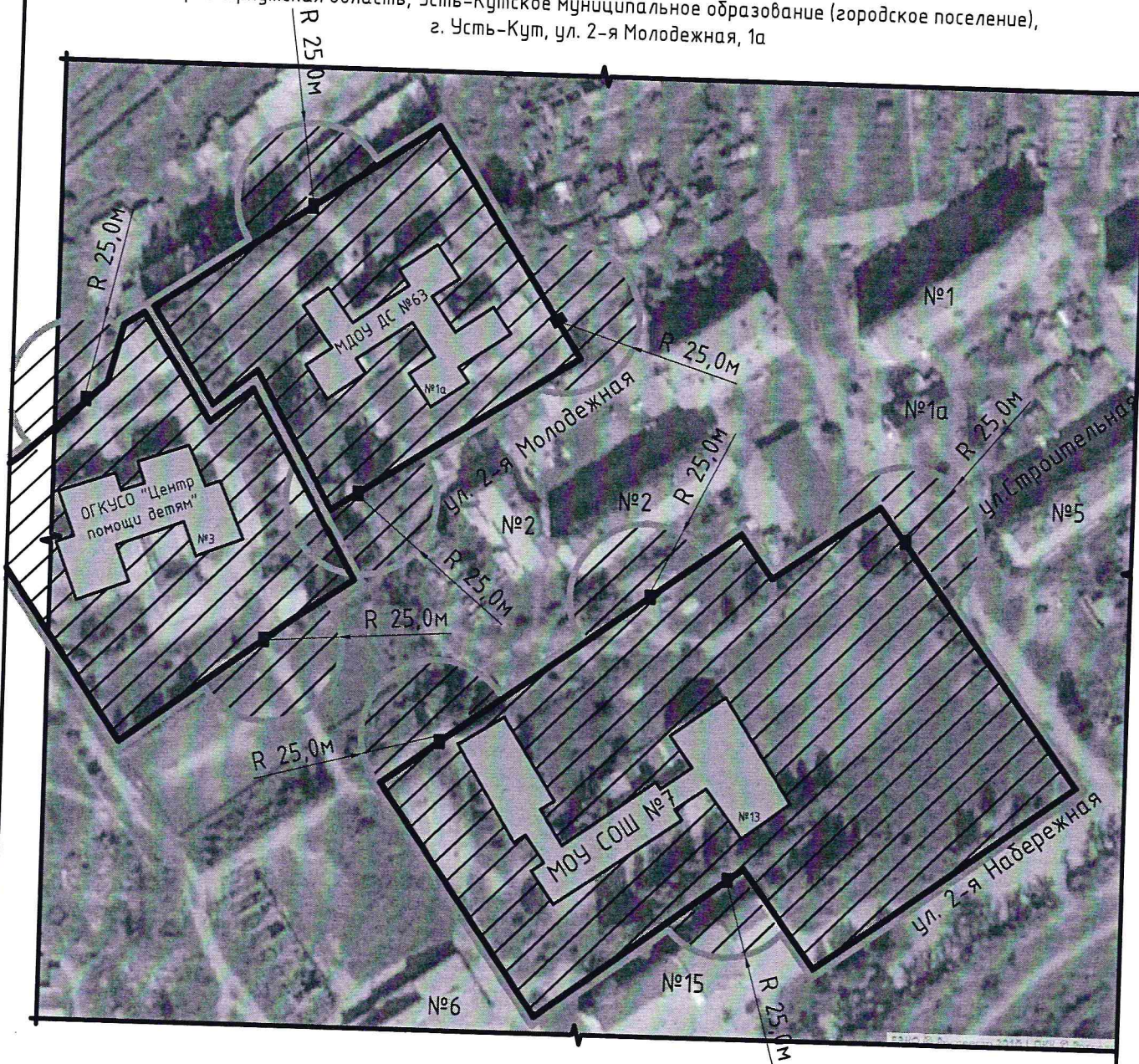
-  организация (объект)
-  граница прилегающей территории, на которой не допускается розничная продажа алкогольной продукции
-  граница обособленной территории организации
-  прилегающая территория, на которой не допускается розничная продажа алкогольной продукции
-  вход на обособленную территорию организации (объекта)
-  вход в организацию (объект)

Схемы границ прилегающих территорий к организациям, рынкам и объектам,  
на которых не допускается розничная продажа алкогольной продукции

Схема №44

Организация: Муниципальное дошкольное образовательное учреждение детский сад № 63 Усть-Кутского  
муниципального образования Иркутской области

адрес: Иркутская область, Усть-Кутское муниципальное образование (городское поселение),  
г. Усть-Кут, ул. 2-я Молодежная, 1а



Условные обозначения:

М 1:2000



организация (объект)



граница прилегающей территории, на которой не допускается розничная продажа алкогольной продукции



граница обособленной территории организации



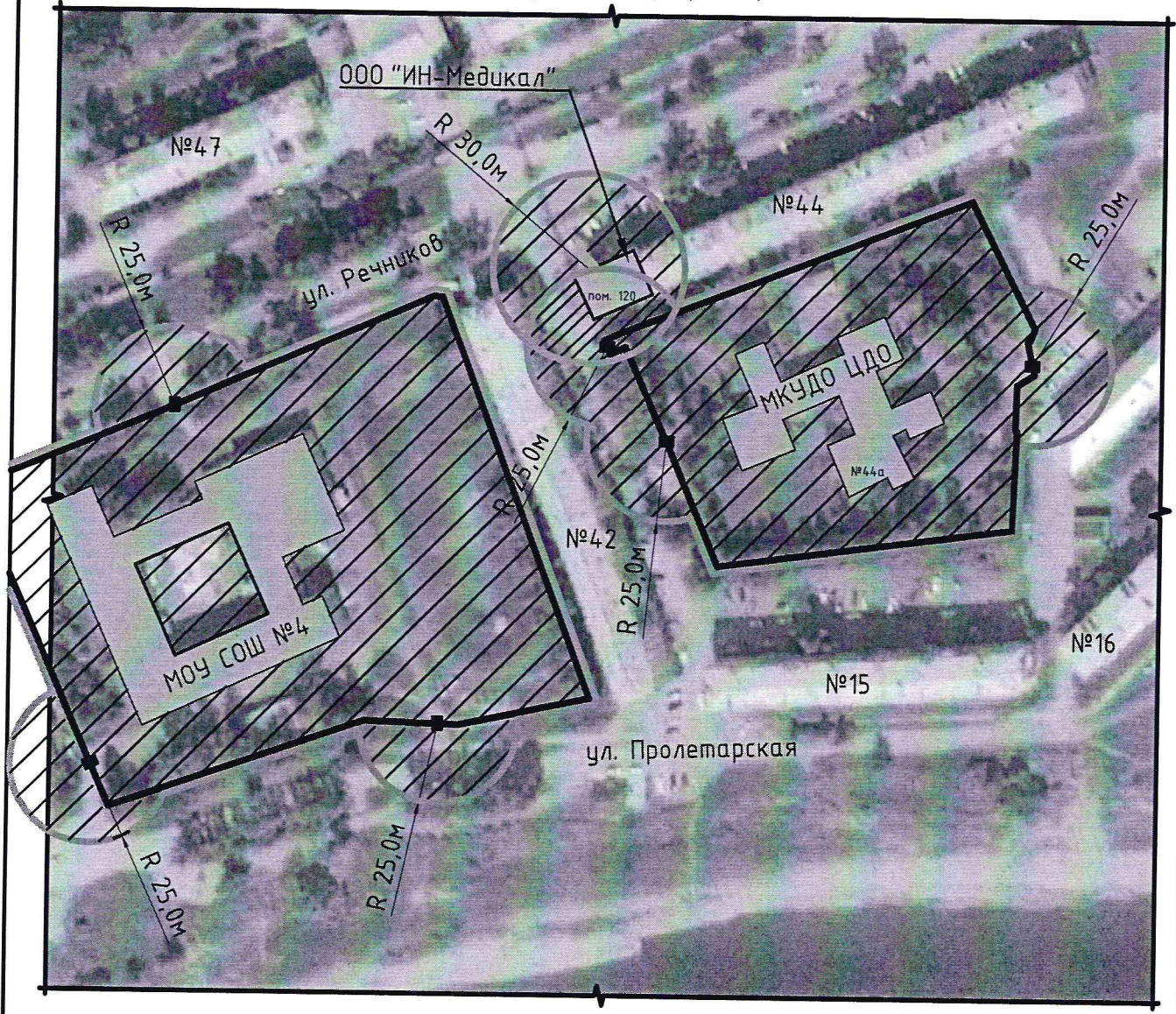
прилегающая территория, на которой не допускается розничная продажа алкогольной продукции



вход на обособленную территорию организации (объекта)




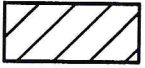


Схемы границ прилегающих территорий к организациям, рынкам и объектам,  
 на которых не допускается розничная продажа алкогольной продукции  
 Схема №45

Организация: Общество с ограниченной ответственностью "ИН-Медикал"  
 адрес: Иркутская область, Усть-Кутское муниципальное образование (городское поселение),  
 г. Усть-Кут, ул. Речников, 44, помещение 120



Условные обозначения:

М 1:2000

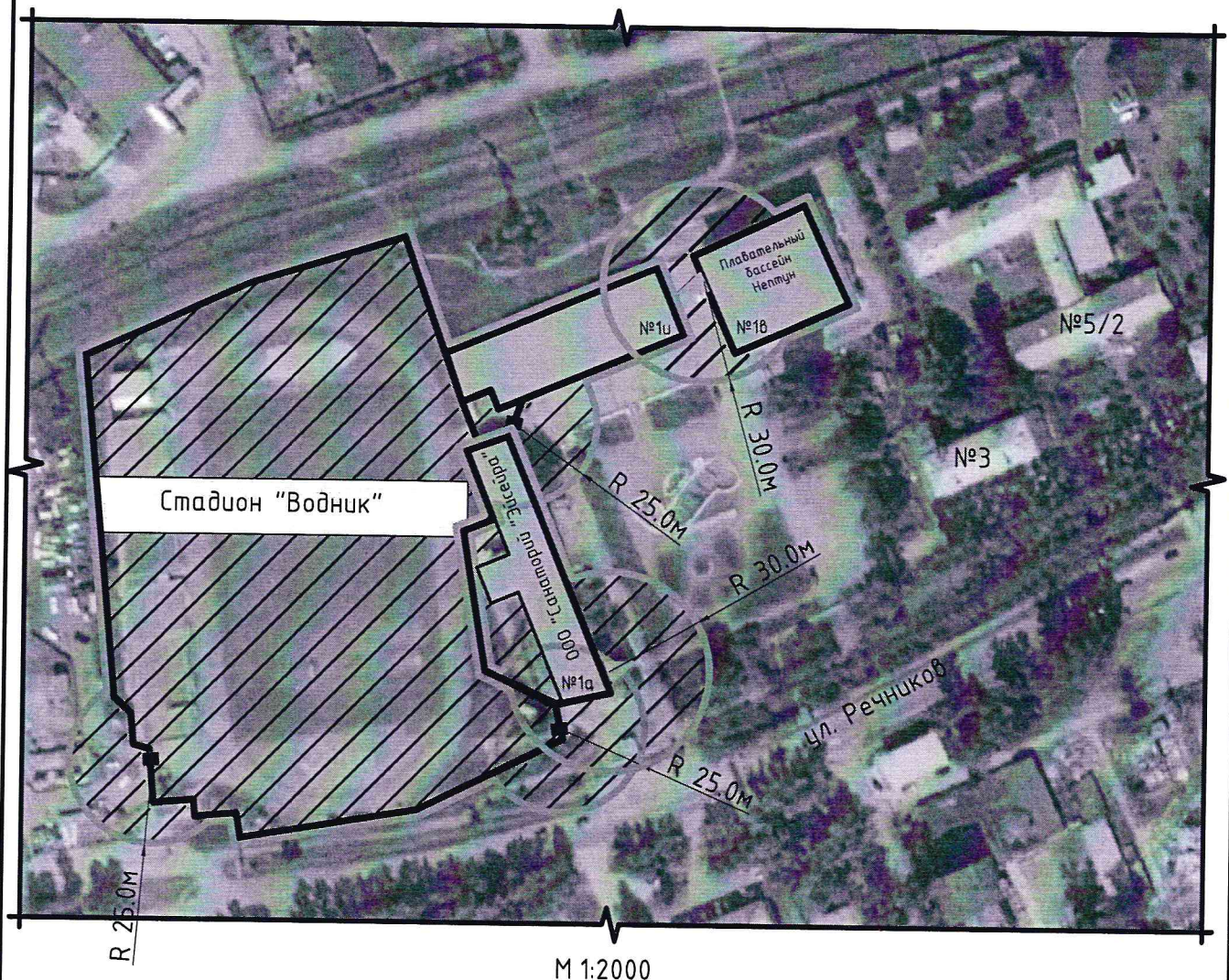
-  организация (объект)
-  граница прилегающей территории, на которой не допускается розничная продажа алкогольной продукции
-  граница обособленной территории организации
-  прилегающая территория, на которой не допускается розничная продажа алкогольной продукции
-  вход на обособленную территорию организации (объекта)
-  вход в организацию (объект)

Схемы границ прилегающих территорий к организациям, рынкам и объектам,  
на которых не допускается розничная продажа алкогольной продукции

Схема №46

Объект: Стадион "Водник"

адрес: Иркутская область, Усть-Кутское муниципальное образование (городское поселение),  
г. Усть-Кут, ул. Речников, 1а



Условные обозначения:



организация (объект)



граница прилегающей территории, на которой не допускается розничная продажа алкогольной продукции



граница обособленной территории организации



прилегающая территория, на которой не допускается розничная продажа алкогольной продукции



вход на обособленную территорию организации (объекта)



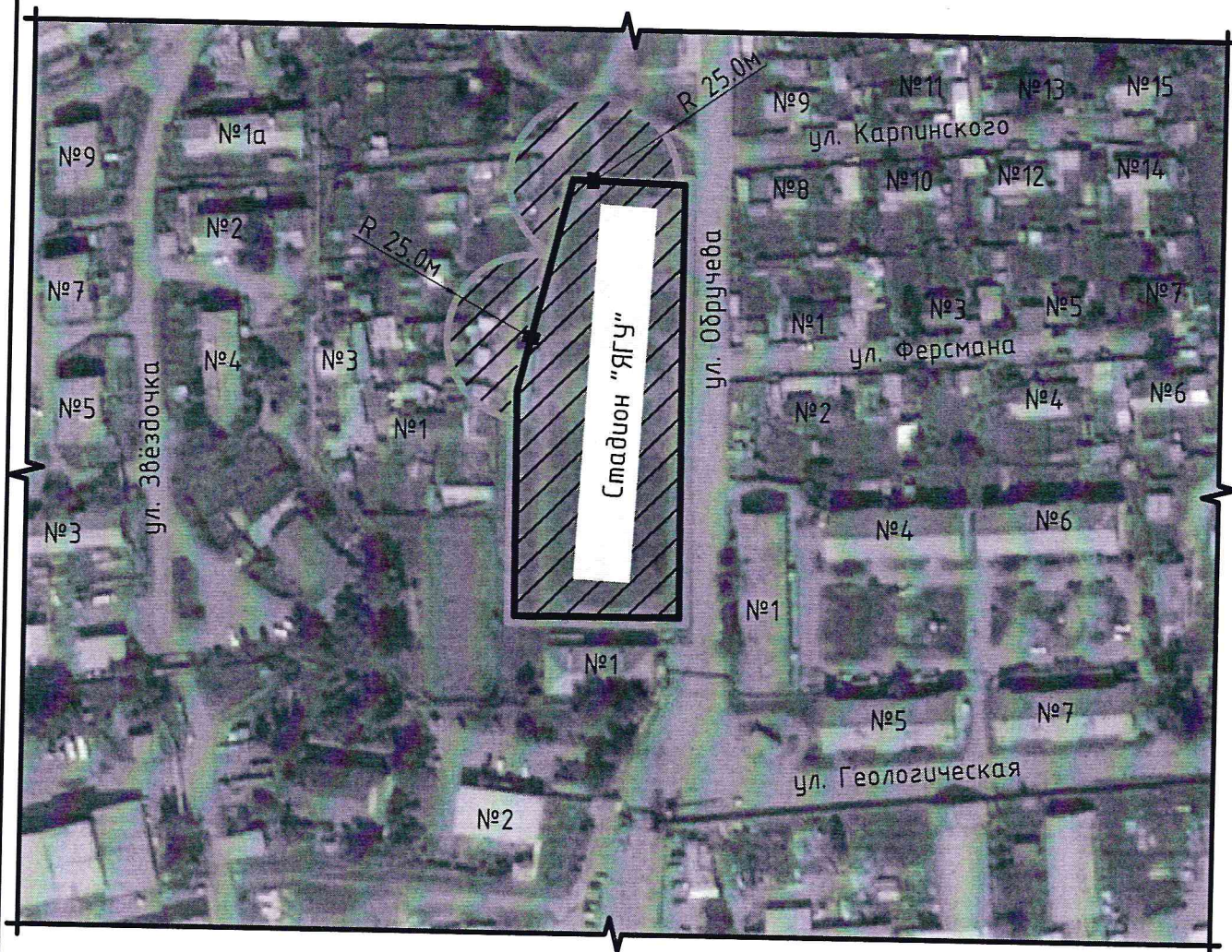
вход в организацию (объект)

Схемы границ прилегающих территорий к организациям, рынкам и объектам,  
на которых не допускается розничная продажа алкогольной продукции

Схема №47

Объект: Стадион "ЯГУ"

адрес: Иркутская область, Усть-Кутское муниципальное образование (городское поселение),  
г. Усть-Кут, ул. Геологическая, 2



M 1:2000

Условные обозначения:



организация (объект)



граница прилегающей территории, на которой не допускается розничная продажа алкогольной продукции



граница обособленной территории организации



прилегающая территория, на которой не допускается розничная продажа алкогольной продукции

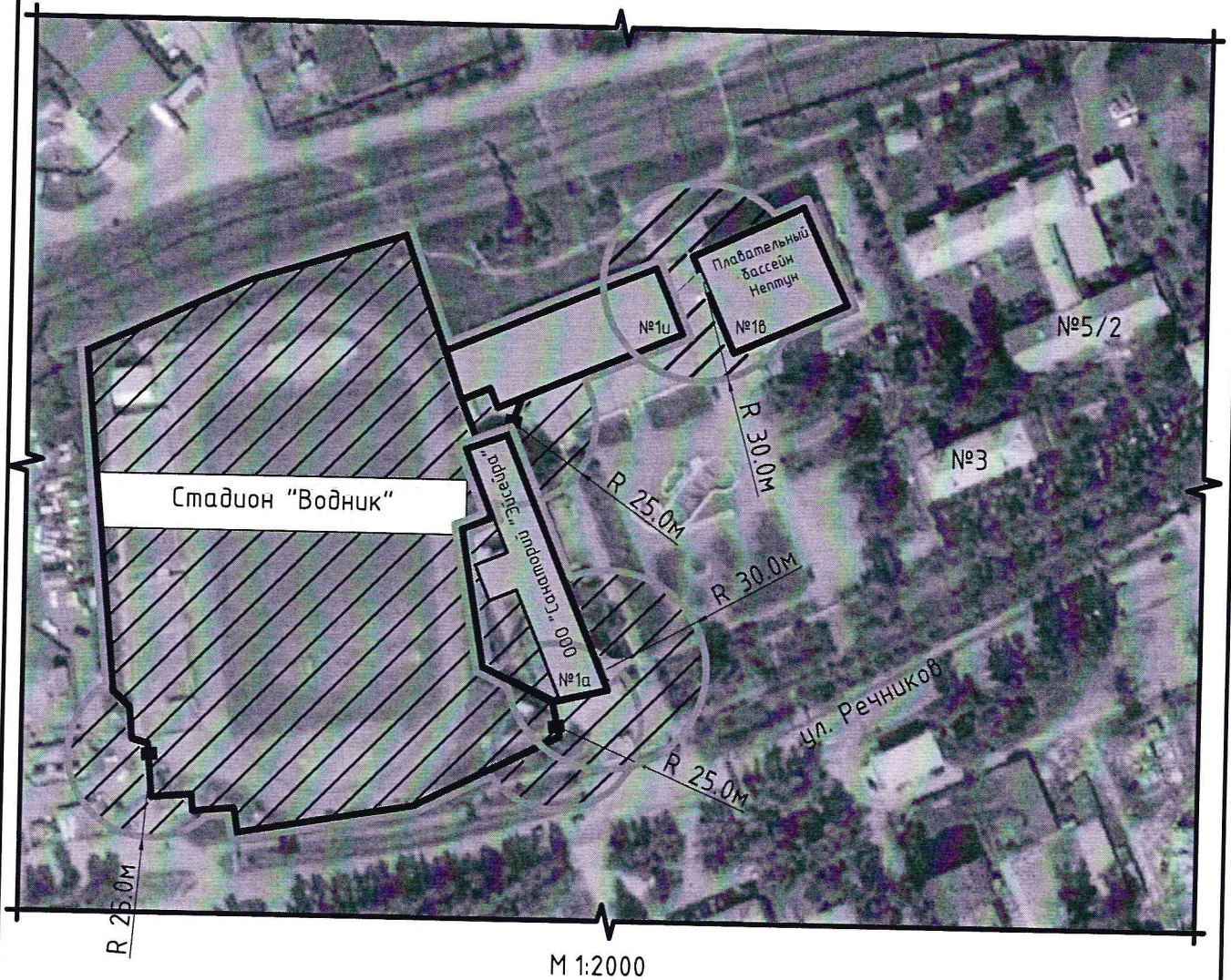


вход на обособленную территорию организации (объекта)

Схемы границ прилегающих территорий к организациям, рынкам и объектам,  
на которых не допускается розничная продажа алкогольной продукции

Схема №48

Объект: Плавательный бассейн "Нептун"  
адрес: Иркутская область, Усть-Кутское муниципальное образование (городское поселение),  
г. Усть-Кут, ул. Речников, 18



Условные обозначения:



организация (объект)



граница прилегающей территории, на которой не допускается розничная продажа алкогольной продукции



граница обособленной территории организации



прилегающая территория, на которой не допускается розничная продажа алкогольной продукции



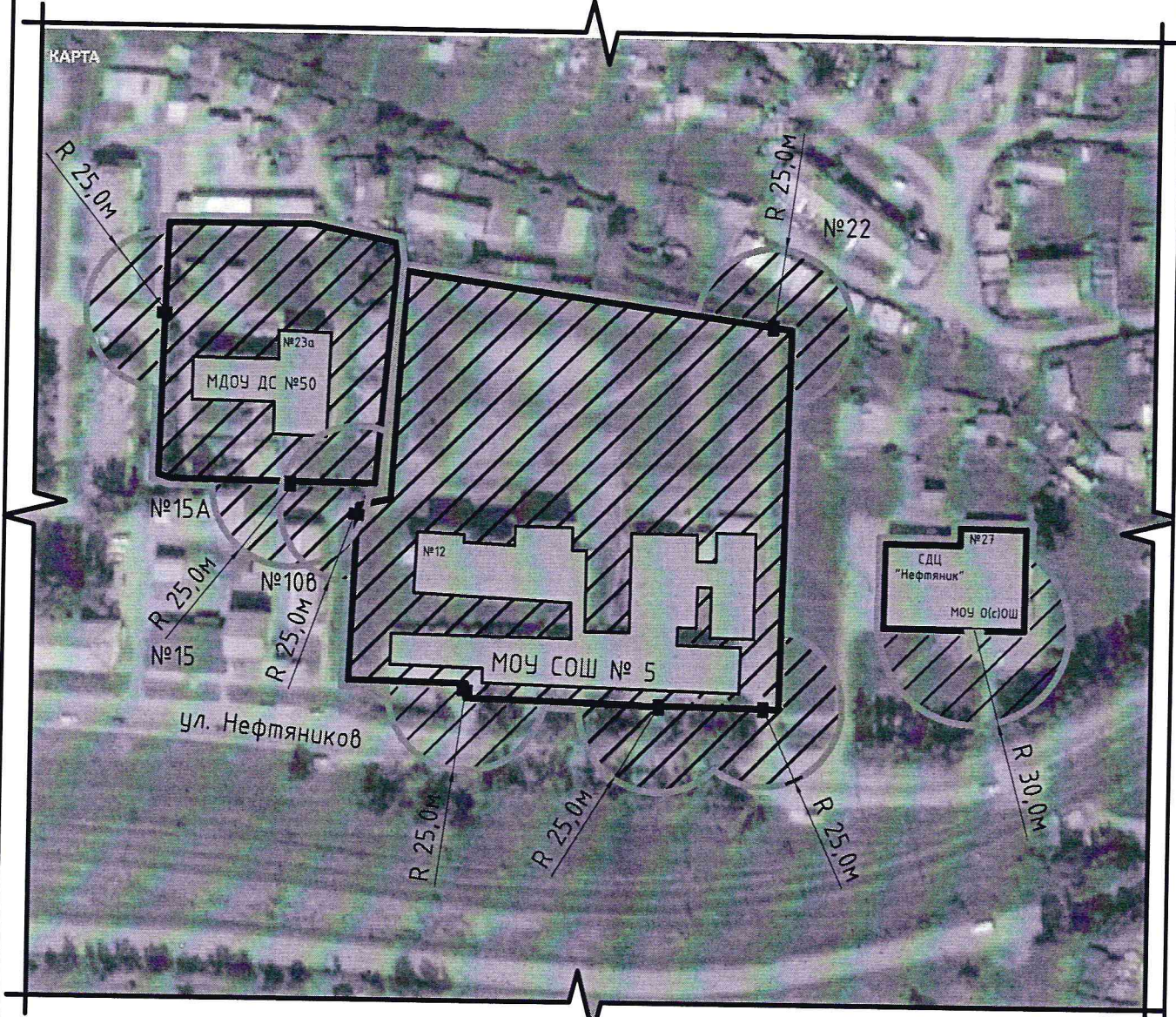
вход на обособленную территорию организации (объекта)









вход в организацию (объект)

Схемы границ прилегающих территорий к организациям, рынкам и объектам,  
 на которых не допускается розничная продажа алкогольной продукции  
 Схема №49

Объект: Спортивно-досуговый центр "Нефтяник"  
 адрес: Иркутская область, Усть-Кутское муниципальное образование (городское поселение),  
 г. Усть-Кут, ул. Нефтяников, 27



- Условные обозначения:
-  организация (объект)
  -  граница прилегающей территории, на которой не допускается розничная продажа алкогольной продукции
  -  граница обособленной территории организации
  -  прилегающая территория, на которой не допускается розничная продажа алкогольной продукции
  -  вход на обособленную территорию организации (объекта)
  -  вход в организацию (объект)
- М 1:2000

Схемы границ прилегающих территорий к организациям, рынкам и объектам,  
на которых не допускается розничная продажа алкогольной продукции

Схема №50

Объект: Спортивный зал "Кирзавод"

адрес: Иркутская область, Усть-Кутское муниципальное образование (городское поселение),  
г. Усть-Кут, ул. Энтузиастов, 1а



Условные обозначения:

М 1:2000



организация (объект)



граница прилегающей территории, на которой не допускается розничная продажа алкогольной продукции



граница обособленной территории организации



прилегающая территория, на которой не допускается розничная продажа алкогольной продукции



вход на обособленную территорию организации (объекта)




вход в организацию (объект)

Схемы границ прилегающих территорий к организациям, рынкам и объектам,  
на которых не допускается розничная продажа алкогольной продукции

Схема №51

Объект: Спортивный зал бокса "Боевые перчатки"  
адрес: Иркутская область, Усть-Кутское муниципальное образование (городское поселение),  
г. Усть-Кут, ул. Российская, 3



Условные обозначения:

М 1:2000



организация (объект)



граница прилегающей территории, на которой не допускается розничная продажа алкогольной продукции



граница обособленной территории организации



прилегающая территория, на которой не допускается розничная продажа алкогольной продукции



вход в организацию (объект)

Схемы границ прилегающих территорий к организациям, рынкам и объектам,  
на которых не допускается розничная продажа алкогольной продукции




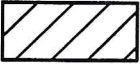


Схема №52

Объект: Спортивный зал бокса "Санитас"  
адрес: Иркутская область, Усть-Кутское муниципальное образование (городское поселение),  
г. Усть-Кут, ул. Реброва-Денисова, 7а



Условные обозначения:

М 1:2000

-  организация (объект)
-  граница прилегающей территории, на которой не допускается розничная продажа алкогольной продукции
-  граница обособленной территории организации
-  прилегающая территория, на которой не допускается розничная продажа алкогольной продукции
-  вход на обособленную территорию организации (объекта)
-  вход в организацию (объект)

Схемы границ прилегающих территорий к организациям, рынкам и объектам,  
на которых не допускается розничная продажа алкогольной продукции

Схема №53

Объект: Зал бокса, тренажерный зал  
адрес: Иркутская область, Усть-Кутское муниципальное образование (городское поселение),  
г. Усть-Кут, ул. Судостроительная, 5



Условные обозначения:

М 1:2000



организация (объект)



граница прилегающей территории, на которой не допускается розничная продажа алкогольной продукции



граница обособленной территории организации



прилегающая территория, на которой не допускается розничная продажа алкогольной продукции



вход на обособленную территорию организации (объекта)



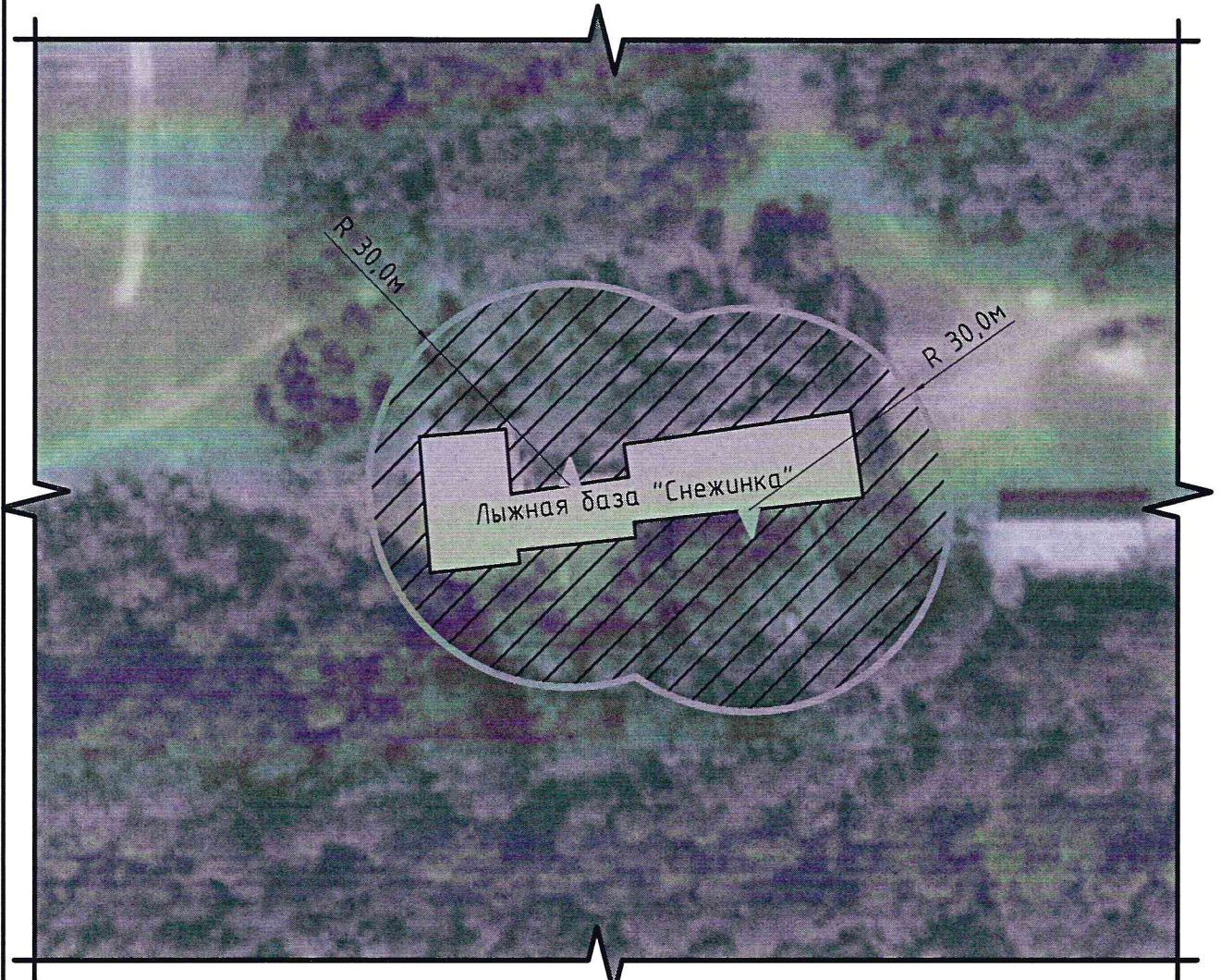
вход в организацию (объект)

Схемы границ прилегающих территорий к организациям, рынкам и объектам,  
на которых не допускается розничная продажа алкогольной продукции

Схема №54

Объект: Лыжная база "Снежинка"

адрес: Иркутская область, Усть-Кутское муниципальное образование (городское поселение),  
г. Усть-Кут, аэропорт



Условные обозначения:

М 1:1000



организация (объект)



граница прилегающей территории, на которой не допускается розничная продажа алкогольной продукции



граница обособленной территории организации



прилегающая территория, на которой не допускается розничная продажа алкогольной продукции



вход в организацию (объект)

Схемы границ прилегающих территорий к организациям, рынкам и объектам,  
на которых не допускается розничная продажа алкогольной продукции  
Схема №55

Объект: Тренажерный зал  
адрес: Иркутская область, Подымахинское муниципальное образование (сельское поселение),  
с. Подымахино, ул. Колхозная, 6



Условные обозначения:

М 1:2000



организация (объект)



граница прилегающей территории, на которой не допускается розничная продажа алкогольной продукции



граница обособленной территории организации



прилегающая территория, на которой не допускается розничная продажа алкогольной продукции



вход на обособленную территорию организации (объекта)



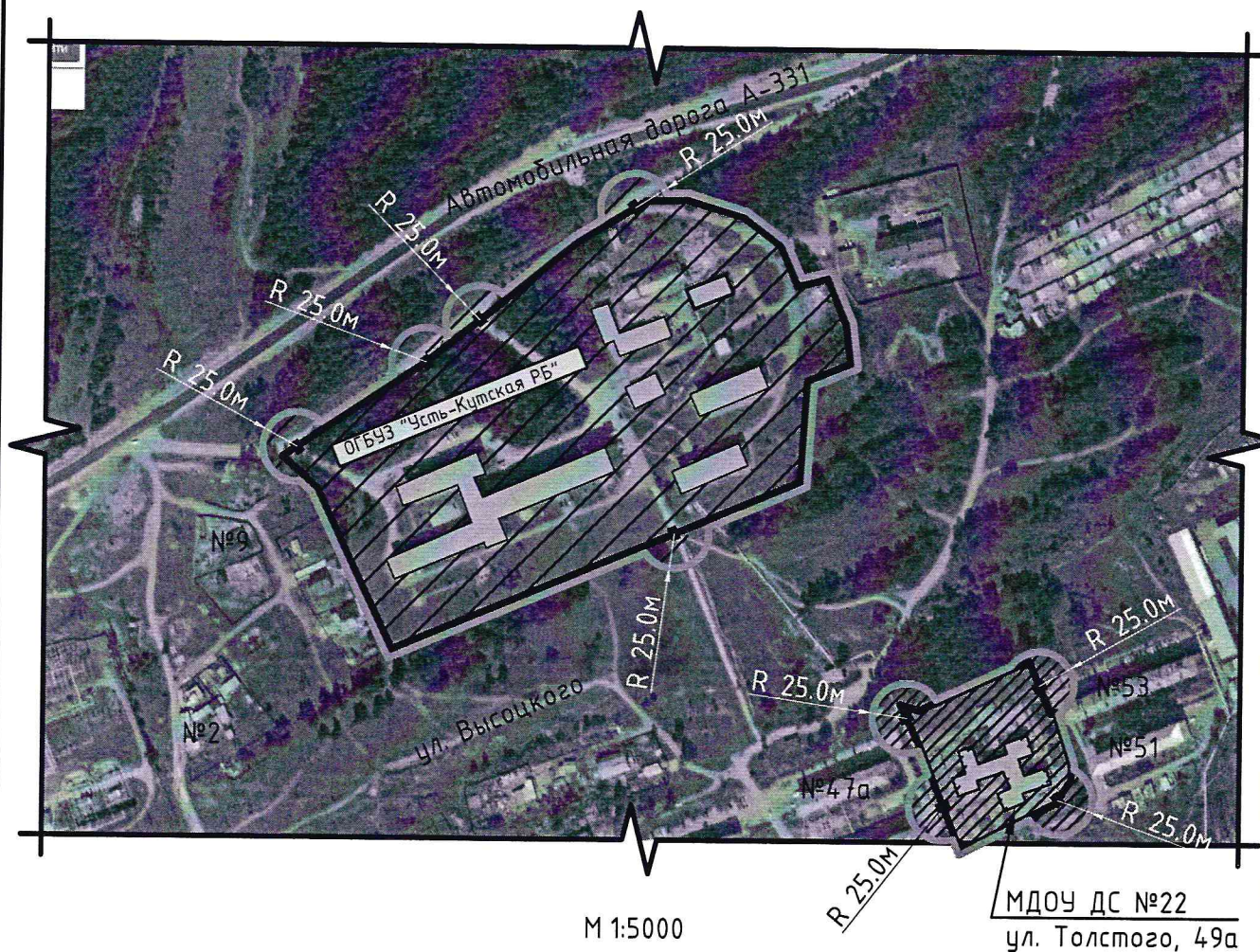
вход в организацию (объект)

Схемы границ прилегающих территорий к организациям, рынкам и объектам,  
на которых не допускается розничная продажа алкогольной продукции






Схема №56

Организация: Областное государственное бюджетное учреждение здравоохранения  
"Усть-Кутская районная больница"

адрес: Иркутская область, Усть-Кутское муниципальное образование (городское поселение),  
г. Усть-Кут, ул. Высоцкого, 22



Условные обозначения:


-  организация (объект)
-  граница прилегающей территории, на которой не допускается розничная продажа алкогольной продукции
-  граница обособленной территории организации
-  прилегающая территория, на которой не допускается розничная продажа алкогольной продукции
-  вход на обособленную территорию организации (объекта)

Схемы границ прилегающих территорий к организациям, рынкам и объектам,  
на которых не допускается розничная продажа алкогольной продукции

Схема №57

Организация: Областное государственное бюджетное учреждение здравоохранения  
"Усть-Кутская районная больница"

адрес: Иркутская область, Усть-Кутское муниципальное образование (городское поселение),  
г. Усть-Кут, ул. Реброва-Денисова, 4



М 1:2000

Условные обозначения:



организация (объект)



граница прилегающей территории, на которой не допускается розничная продажа алкогольной продукции



граница обособленной территории организации



прилегающая территория, на которой не допускается розничная продажа алкогольной продукции



вход на обособленную территорию организации (объекта)



вход в организацию (объект)

Схемы границ прилегающих территорий к организациям, рынкам и объектам,  
на которых не допускается розничная продажа алкогольной продукции

Схема №58

Организация: Областное государственное бюджетное учреждение здравоохранения  
"Усть-Кутская районная больница"

адрес: Иркутская область, Верхнемарковское муниципальное образование (сельское поселение),  
с. Марково, ул. Партизанская, 55



М 1:2000

Условные обозначения:



организация (объект)



граница прилегающей территории, на которой не допускается  
розничная продажа алкогольной продукции



граница обособленной территории организации



прилегающая территория, на которой не допускается розничная  
продажа алкогольной продукции



вход в организацию (объект)

Схемы границ прилегающих территорий к организациям, рынкам и объектам,  
на которых не допускается розничная продажа алкогольной продукции

Схема №59

Организация: Областное государственное бюджетное учреждение здравоохранения

"Усть-Кутская районная больница"

адрес: Иркутская область, Усть-Кутское муниципальное образование (городское поселение),  
с. Турука, ул. Центральная, 18, п. 1



М 1:2000

Условные обозначения:



организация (объект)



граница прилегающей территории, на которой не допускается розничная продажа алкогольной продукции



граница обособленной территории организации



прилегающая территория, на которой не допускается розничная продажа алкогольной продукции



вход в организацию (объект)

Схемы границ прилегающих территорий к организациям, рынкам и объектам,  
на которых не допускается розничная продажа алкогольной продукции

Схема №60







Организация: Областное государственное бюджетное учреждение здравоохранения  
"Усть-Кутская районная больница"

адрес: Иркутская область, Усть-Кутское муниципальное образование (городское поселение),  
г. Усть-Кут, ул. Коммунистическая, 13



Условные обозначения:

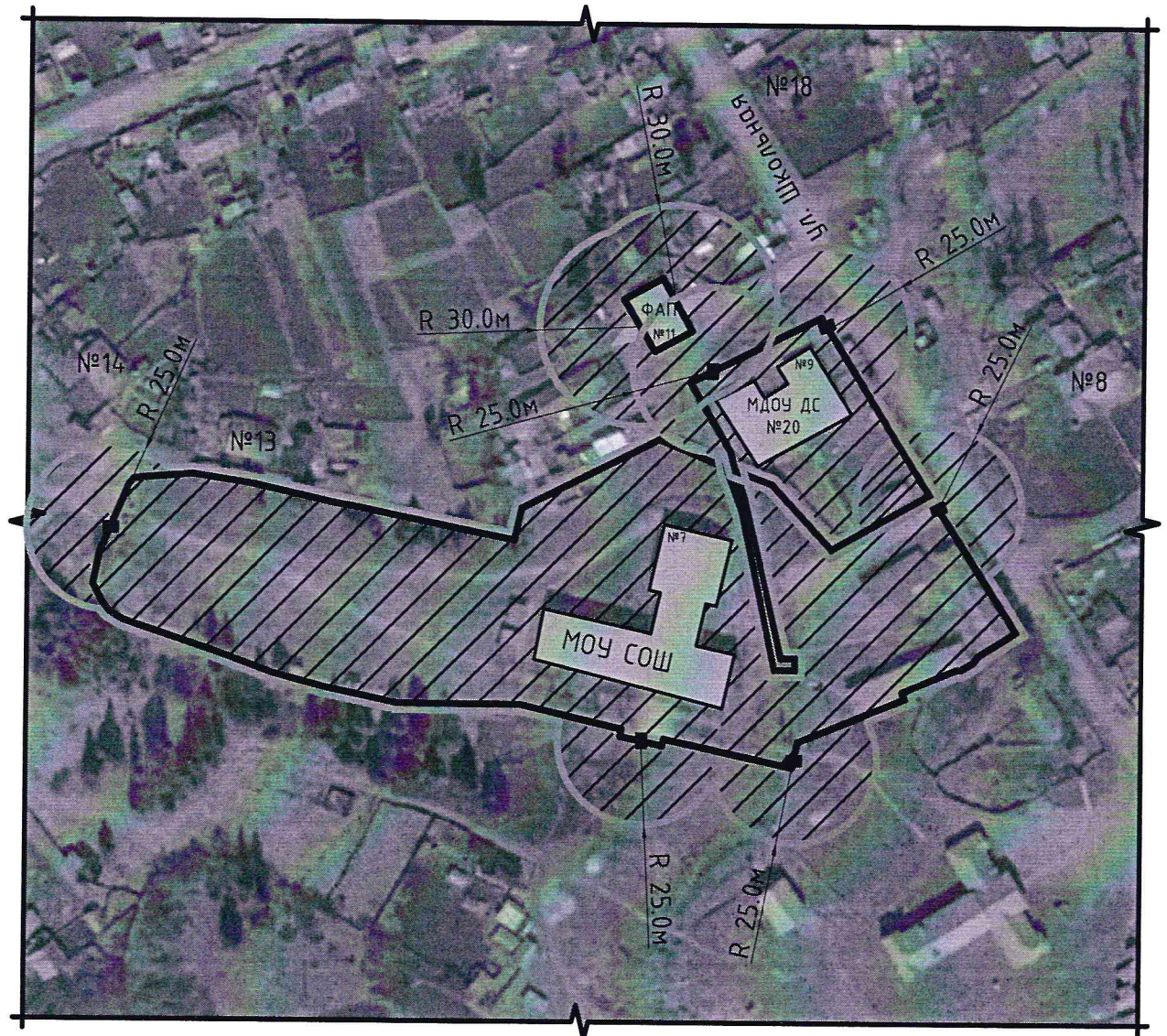
М 1:2000

-  организация (объект)
-  граница прилегающей территории, на которой не допускается розничная продажа алкогольной продукции
-  граница обособленной территории организации
-  прилегающая территория, на которой не допускается розничная продажа алкогольной продукции
-  вход на обособленную территорию организации (объекта)
-  вход в организацию (объект)

Схемы границ прилегающих территорий к организациям, рынкам и объектам,  
на которых не допускается розничная продажа алкогольной продукции







Схема №61

Организация: Областное государственное бюджетное учреждение здравоохранения  
"Усть-Кутская районная больница" Ручейская врачебная амбулатория  
Адрес: Иркутская область, Ручейское муниципальное образование (сельское поселение),  
п. Ручей, ул. Школьная, 11



Условные обозначения:

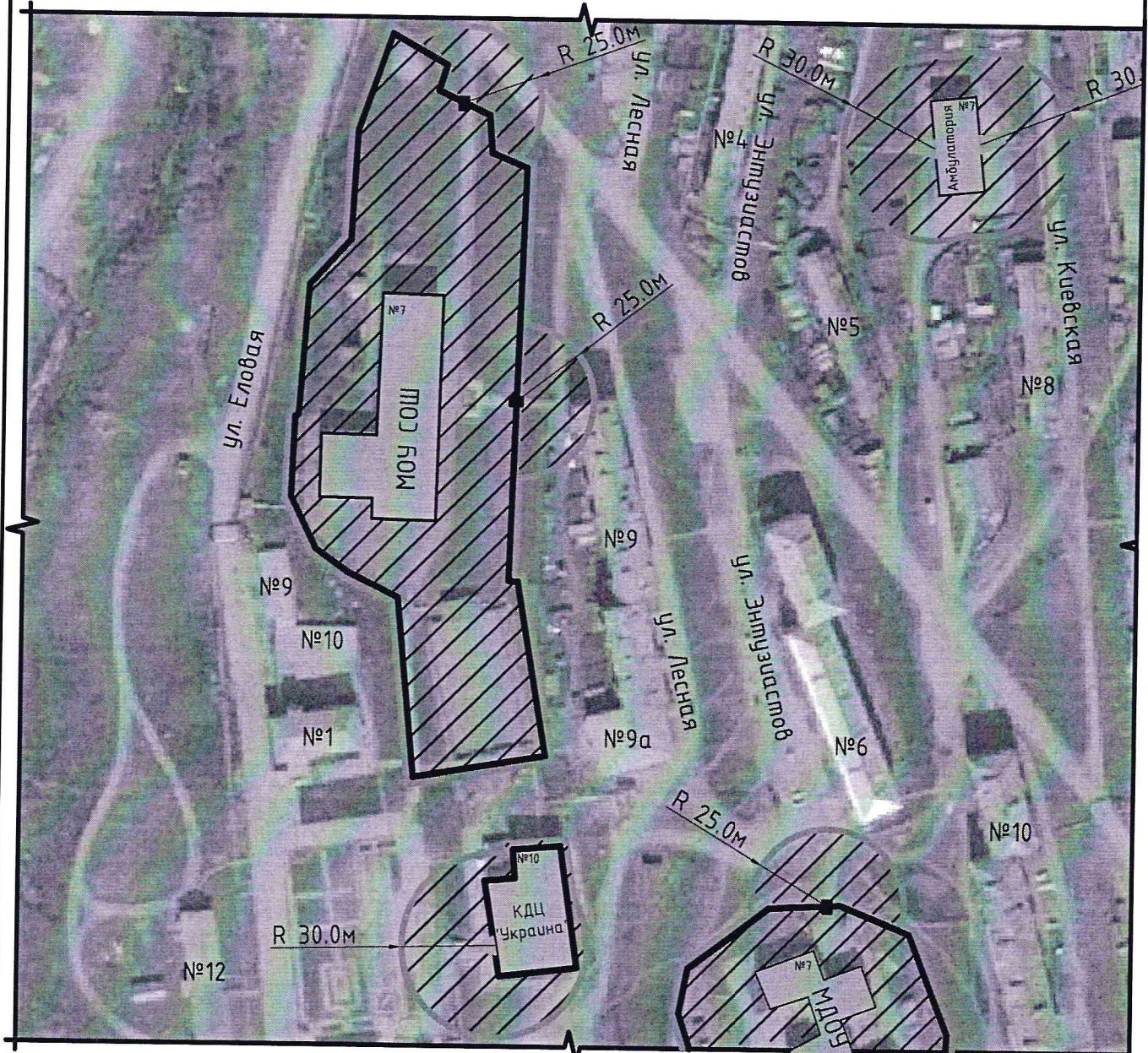
М 1:2000

-  организация (объект)
-  граница прилегающей территории, на которой не допускается розничная продажа алкогольной продукции
-  граница обособленной территории организации
-  прилегающая территория, на которой не допускается розничная продажа алкогольной продукции
-  вход на обособленную территорию организации (объекта)
-  вход в организацию (объект)

Схемы границ прилегающих территорий к организациям, рынкам и объектам,  
на которых не допускается розничная продажа алкогольной продукции

Схема №62

Организация: Областное государственное бюджетное учреждение здравоохранения  
"Усть-Кутская районная больница" Амбулатория  
Адрес: Иркутская область, Янтальское муниципальное образование (городское поселение),  
р.п. Янталь, ул. Киевская, 7



Условные обозначения:

М 1:2000



организация (объект)



граница прилегающей территории, на которой не допускается розничная продажа алкогольной продукции



граница обособленной территории организации



прилегающая территория, на которой не допускается розничная продажа алкогольной продукции



вход на обособленную территорию организации (объекта)

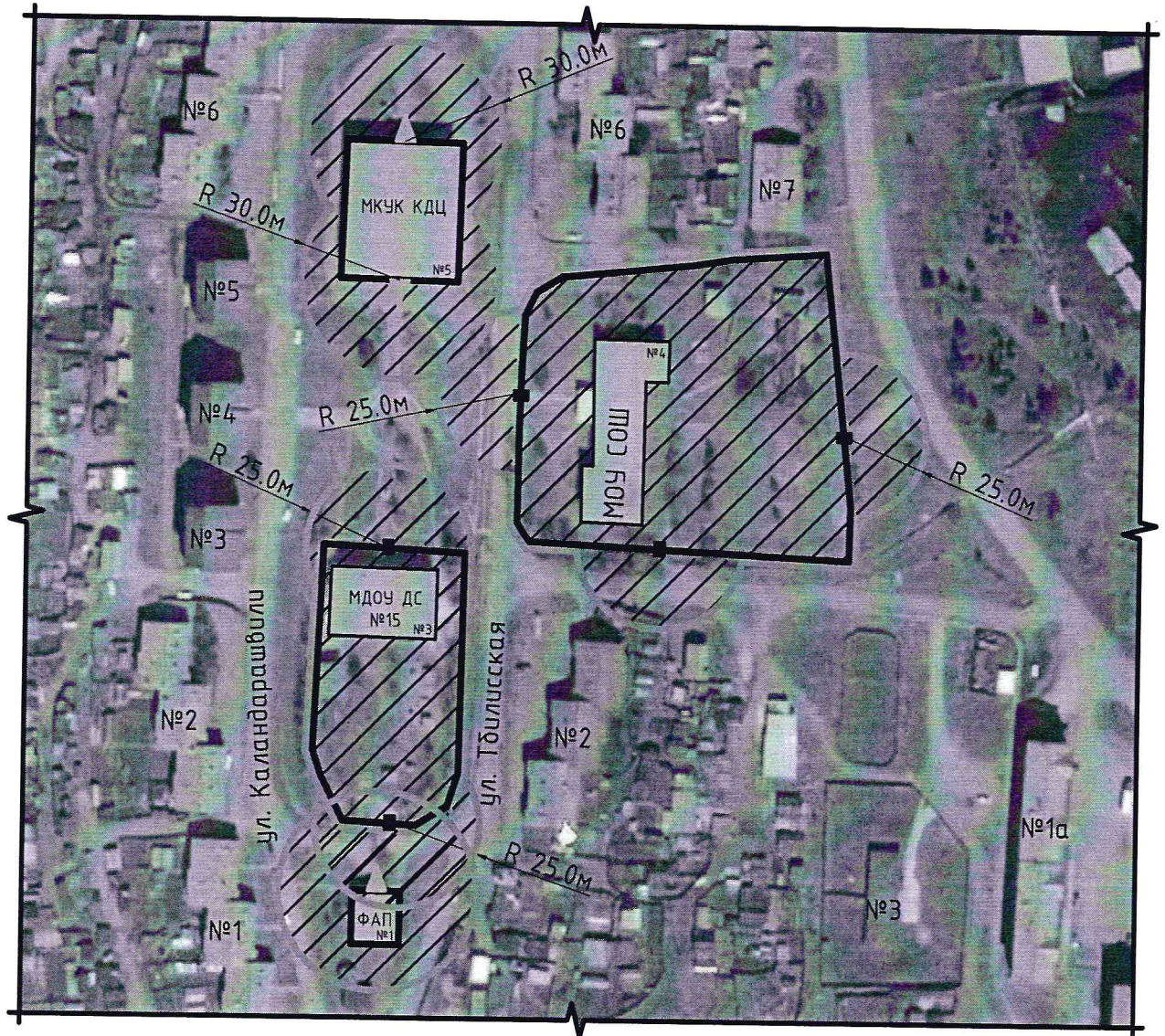


вход в организацию (объект)

Схемы границ прилегающих территорий к организациям, рынкам и объектам,  
на которых не допускается розничная продажа алкогольной продукции







Схема №63

Организация: Областное государственное бюджетное учреждение здравоохранения  
"Усть-Кутская районная больница" Амбулатория  
Адрес: Иркутская область, Нийское муниципальное образование (сельское поселение),  
п. Ния, ул. Тбилисская, 1



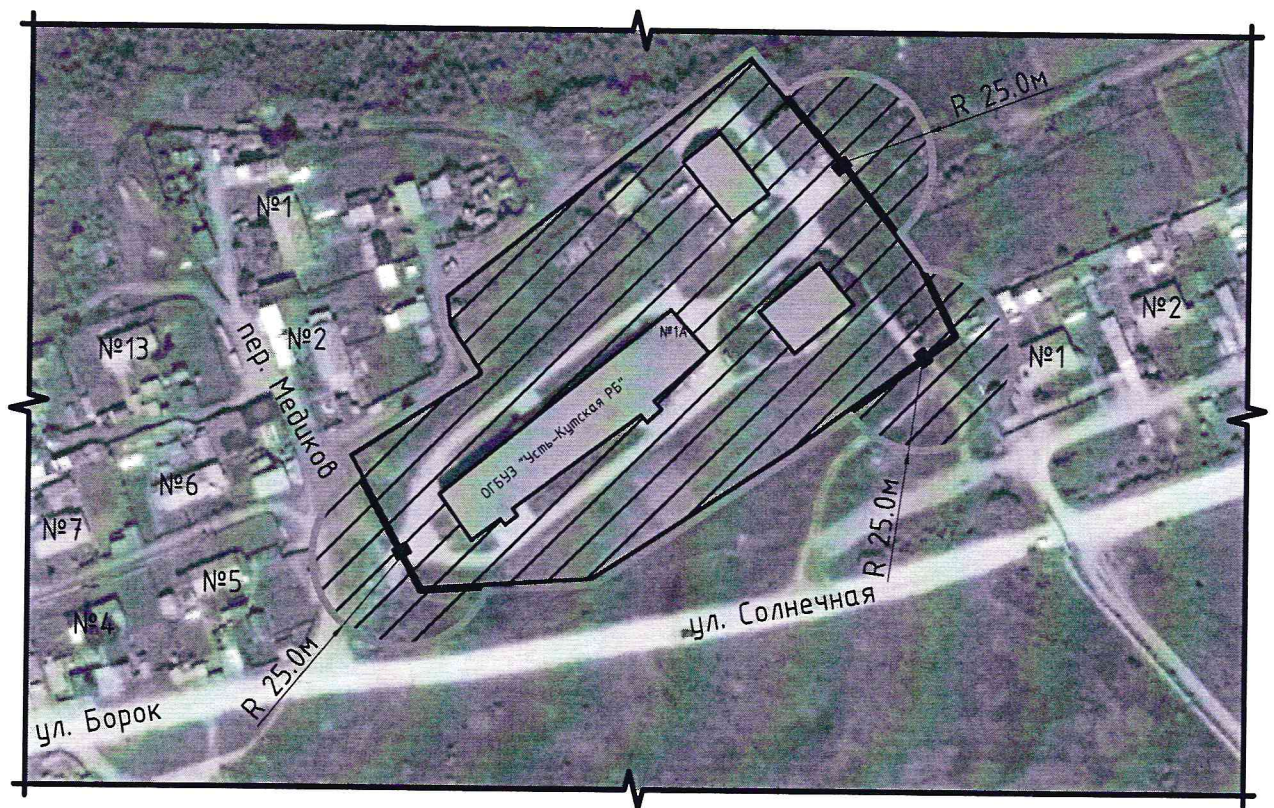
Условные обозначения:

М 1:2000

-  организация (объект)
-  граница прилегающей территории, на которой не допускается розничная продажа алкогольной продукции
-  граница обособленной территории организации
-  прилегающая территория, на которой не допускается розничная продажа алкогольной продукции
-  вход на обособленную территорию организации (объекта)
-  вход в организацию (объект)




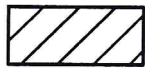

Схемы границ прилегающих территорий к организациям, рынкам и объектам,  
на которых не допускается розничная продажа алкогольной продукции  
Схема №64

Организация: Областное государственное бюджетное учреждение здравоохранения  
"Усть-Кутская районная больница"  
Адрес: Иркутская область, Верхнемарковское муниципальное образование (сельское поселение),  
п. Верхнемарково, ул. Солнечная, 1А




М 1:2000

Условные обозначения:

-  организация (объект)
-  граница прилегающей территории, на которой не допускается розничная продажа алкогольной продукции
-  граница обособленной территории организации
-  прилегающая территория, на которой не допускается розничная продажа алкогольной продукции
-  вход на обособленную территорию организации (объекта)

Схемы границ прилегающих территорий к организациям, рынкам и объектам,  
на которых не допускается розничная продажа алкогольной продукции  
Схема №65

Организация: Областное государственное бюджетное учреждение здравоохранения  
"Усть-Кутская районная больница" Фельдшерско-акушерский пункт  
Адрес: Иркутская область, Подымахинское муниципальное образование (сельское поселение),  
п. Казарки, ул. Колхозная, 4А



Условные обозначения:

М 1:1000



организация (объект)



граница прилегающей территории, на которой не допускается розничная продажа алкогольной продукции



граница обособленной территории организации



прилегающая территория, на которой не допускается розничная продажа алкогольной продукции




вход на обособленную территорию организации (объекта)



вход в организацию (объект)

Схемы границ прилегающих территорий к организациям, рынкам и объектам,  
на которых не допускается розничная продажа алкогольной продукции  
Схема №66

Организация: Областное государственное бюджетное учреждение здравоохранения  
"Усть-Кутская районная больница" ФАП  
Адрес: Иркутская область, Ручейское муниципальное образование (сельское поселение),  
с. Каймоново, ул. Березовая, 10



Условные обозначения:

М 1:1000



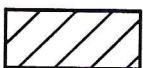
организация (объект)



граница прилегающей территории, на которой не допускается розничная продажа алкогольной продукции



граница обособленной территории организации



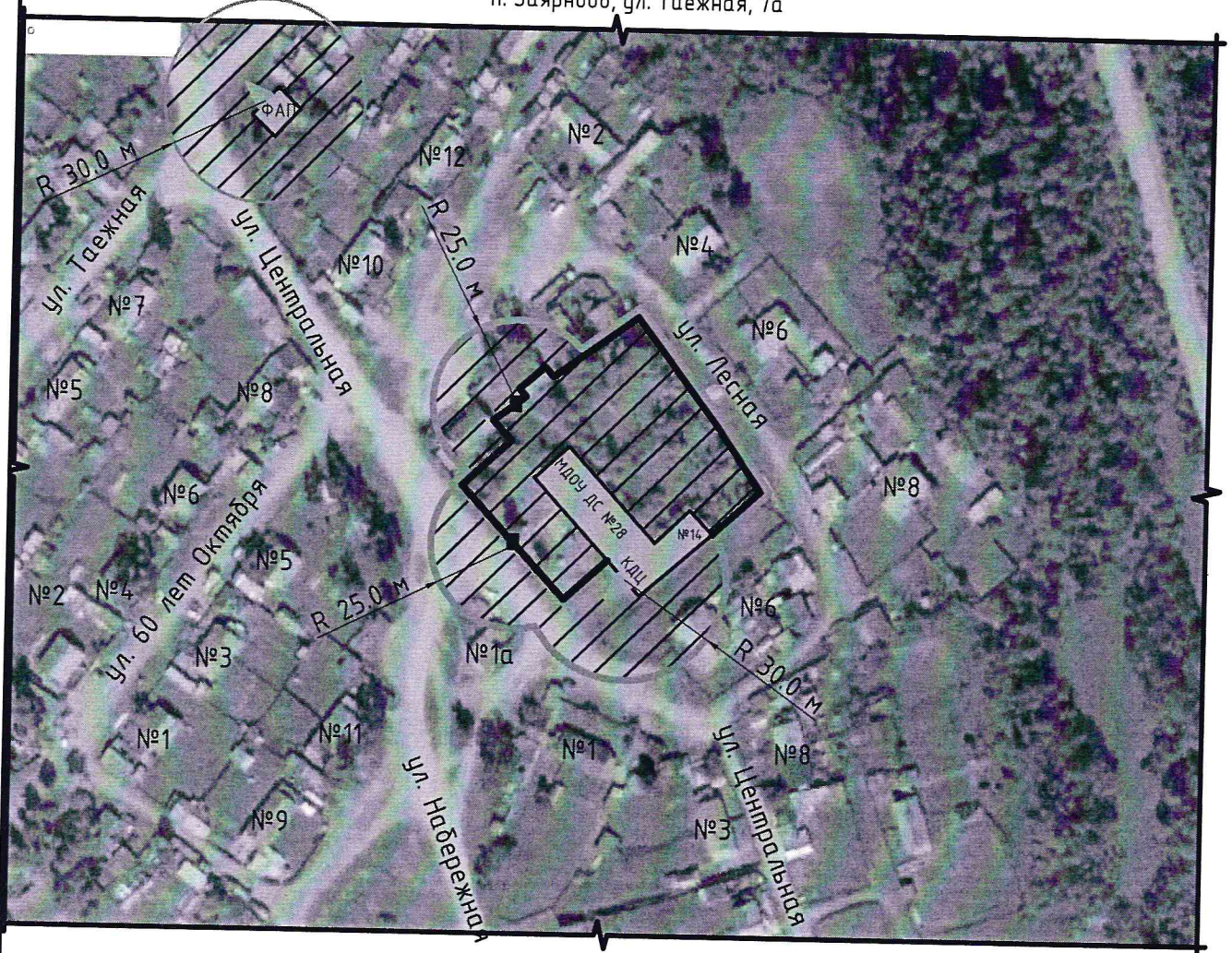
прилегающая территория, на которой не допускается розничная продажа алкогольной продукции



вход в организацию (объект)




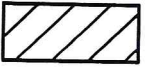


Схемы границ прилегающих территорий к организациям, рынкам и объектам,  
на которых не допускается розничная продажа алкогольной продукции  
Схема №67

Организация: Областное государственное бюджетное учреждение здравоохранения  
"Усть-Кутская районная больница"  
Адрес: Иркутская область, Верхнемарковское муниципальное образование (сельское поселение),  
п. Заярново, ул. Таежная, 7а



М 1:2000

Условные обозначения:

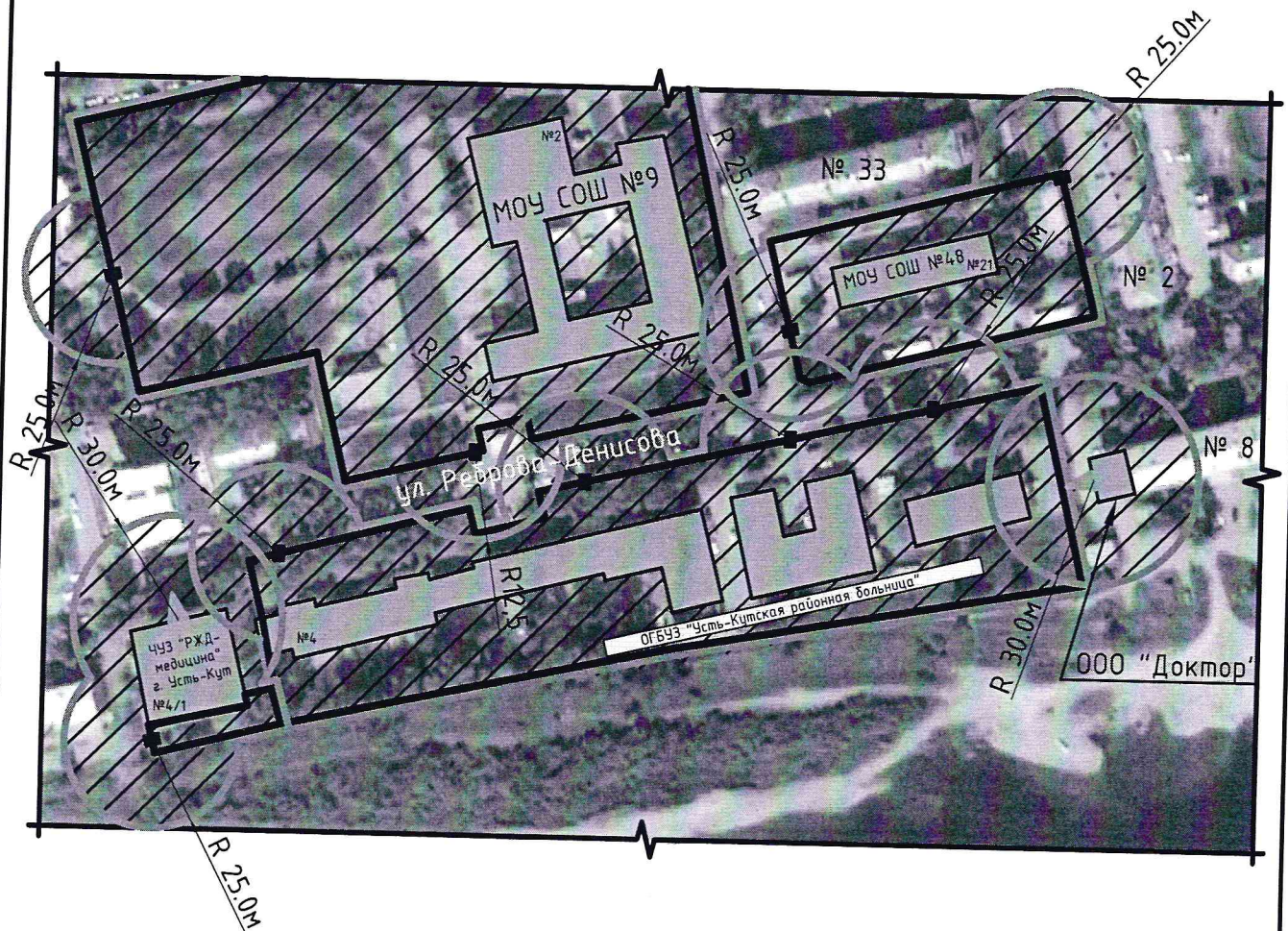
-  организация (объект)
-  граница прилегающей территории, на которой не допускается розничная продажа алкогольной продукции
-  граница обособленной территории организации
-  прилегающая территория, на которой не допускается розничная продажа алкогольной продукции
-  вход на обособленную территорию организации (объекта)
-  вход в организацию (объект)

Схемы границ прилегающих территорий к организациям, рынкам и объектам,  
на которых не допускается розничная продажа алкогольной продукции

Схема №68

Организация: Частное учреждение здравоохранения  
"Поликлиника "РЖД-Медицина" города Усть-Кут"

адрес: Иркутская область, Усть-Кутское муниципальное образование (городское поселение),  
г. Усть-Кут, ул. Реброва-Денисова, 4/1



М 1:2000

Условные обозначения:



организация (объект)



граница прилегающей территории, на которой не допускается розничная продажа алкогольной продукции



граница обособленной территории организации



прилегающая территория, на которой не допускается розничная продажа алкогольной продукции



вход на обособленную территорию организации (объекта)



вход в организацию (объект)







Схемы границ прилегающих территорий к организациям, рынкам и объектам,  
на которых не допускается розничная продажа алкогольной продукции

Схема №69

Организация: Общество с ограниченной ответственностью "Доктор"  
адрес: Иркутская область, Усть-Кутское муниципальное образование (городское поселение),  
г. Усть-Кут, ул. Реброва-Денисова, 8



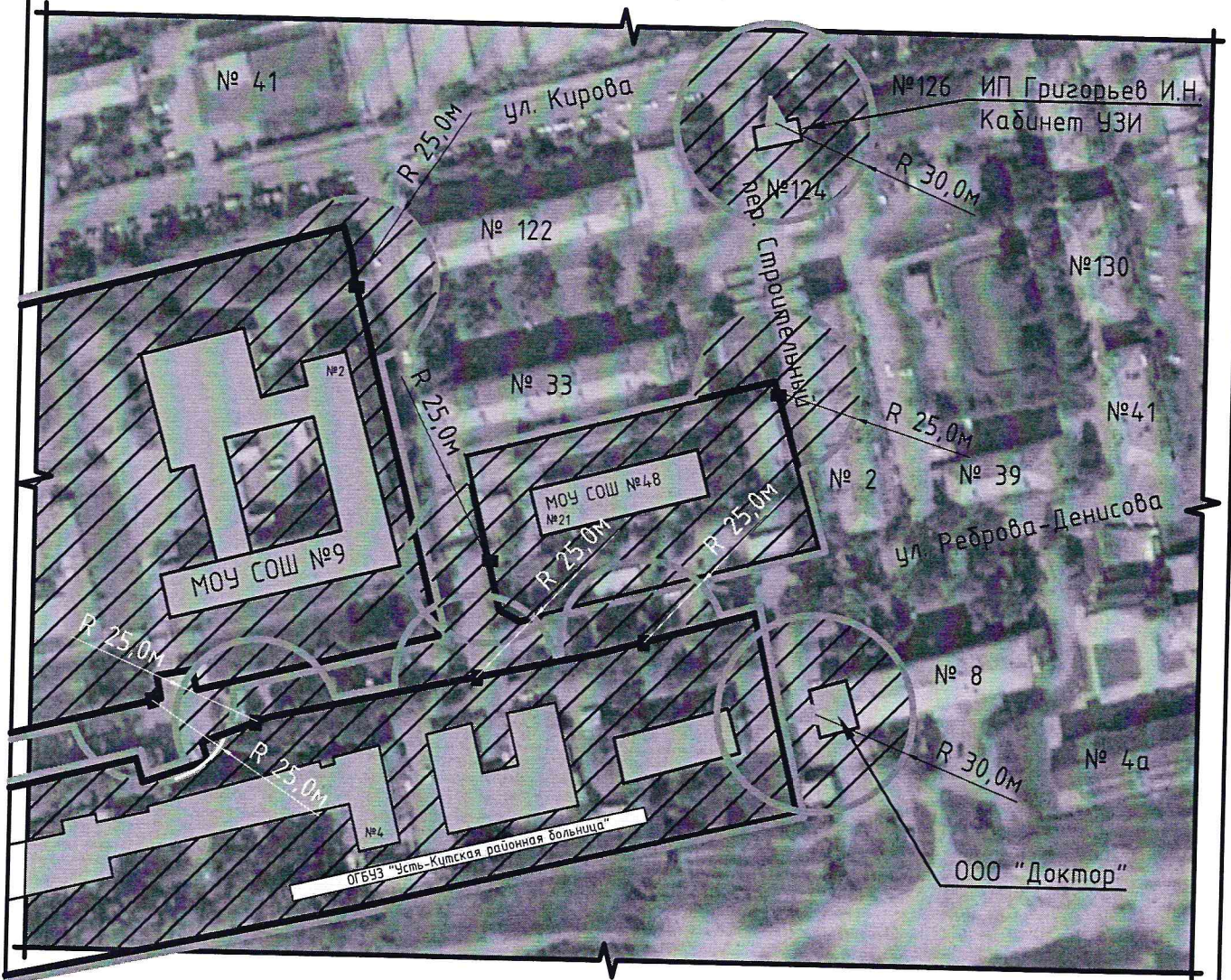
Условные обозначения:

-  организация (объект)
-  граница прилегающей территории, на которой не допускается розничная продажа алкогольной продукции
-  граница обособленной территории организации
-  прилегающая территория, на которой не допускается розничная продажа алкогольной продукции
-  вход на обособленную территорию организации (объекта)
-  вход в организацию (объект)

Схемы границ прилегающих территорий к организациям, рынкам и объектам,  
на которых не допускается розничная продажа алкогольной продукции




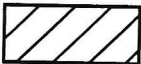


Схема №70

Организация: Индивидуальный предприниматель Григорьев Игорь Николаевич (кабинет УЗИ)  
адрес: Иркутская область, Усть-Кутское муниципальное образование (городское поселение),  
г. Усть-Кут, ул. Кирова, 124



M 1:2000

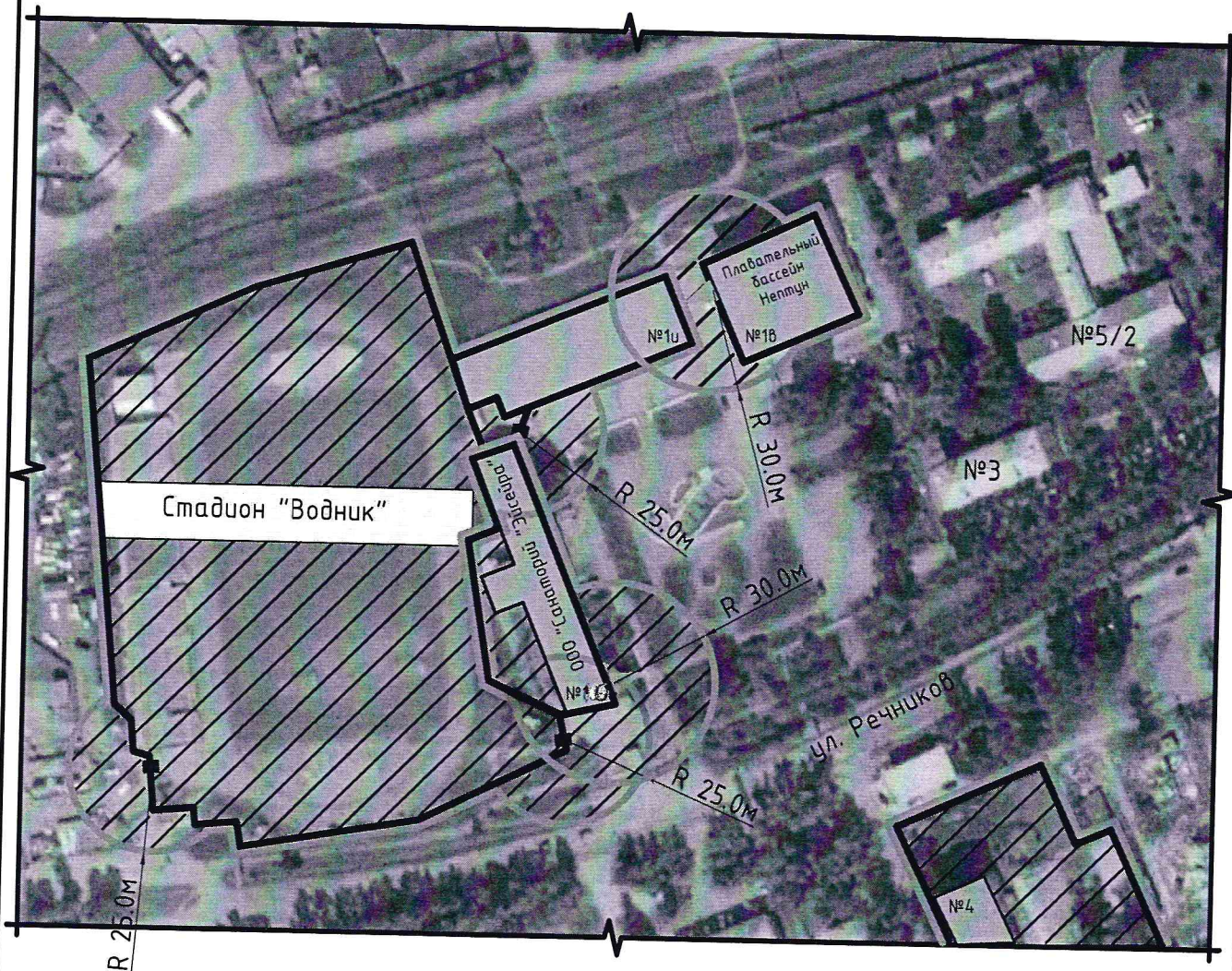
Условные обозначения:

-  организация (объект)
-  граница прилегающей территории, на которой не допускается розничная продажа алкогольной продукции
-  граница обособленной территории организации
-  прилегающая территория, на которой не допускается розничная продажа алкогольной продукции
-  вход на обособленную территорию организации (объекта)
-  вход в организацию (объект)

Схемы границ прилегающих территорий к организациям, рынкам и объектам,  
на которых не допускается розничная продажа алкогольной продукции







Схема №71

Организация: Общество с ограниченной ответственностью "Санаторий "Эйсейра"  
адрес: Иркутская область, Усть-Кутское муниципальное образование (городское поселение),  
г. Усть-Кут, ул. Речников, 16<sup>7</sup>



М 1:2000


Условные обозначения:

-  организация (объект)
-  граница прилегающей территории, на которой не допускается розничная продажа алкогольной продукции
-  граница обособленной территории организации
-  прилегающая территория, на которой не допускается розничная продажа алкогольной продукции
-  вход на обособленную территорию организации (объекта)
-  вход в организацию (объект)

Схемы границ прилегающих территорий к организациям, рынкам и объектам,  
на которых не допускается розничная продажа алкогольной продукции




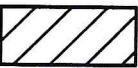

Схема №72

Организация: Областное государственное бюджетное учреждение здравоохранения  
"Усть-Кутская районная больница" Стационар  
адрес: Иркутская область, Усть-Кутское муниципальное образование (городское поселение),  
г. Усть-Кут, ул. Речников, 4



М 1:1000

Условные обозначения:

-  организация (объект)
-  граница прилегающей территории, на которой не допускается розничная продажа алкогольной продукции
-  граница обособленной территории организации
-  прилегающая территория, на которой не допускается розничная продажа алкогольной продукции
-  вход на обособленную территорию организации (объекта)

Схемы границ прилегающих территорий к организациям, рынкам и объектам,  
на которых не допускается розничная продажа алкогольной продукции






Схема №73

Организация: Закрытое акционерное общество "Санаторий Усть-Кут"  
адрес: Иркутская область, Усть-Кутское муниципальное образование (городское поселение),  
г. Усть-Кут, ул. Курорт, 1



Условные обозначения:


M 1:5000

-  организация (объект)
-  граница прилегающей территории, на которой не допускается розничная продажа алкогольной продукции
-  граница обособленной территории организации
-  прилегающая территория, на которой не допускается розничная продажа алкогольной продукции
-  вход на обособленную территорию организации (объекта)

Схемы границ прилегающих территорий к организациям, рынкам и объектам,  
на которых не допускается розничная продажа алкогольной продукции

Схема №74

Организация: Закрытое акционерное общество "Санаторий Усть-Кут" Физиотерапевтическое отделение  
адрес: Иркутская область, Усть-Кутское муниципальное образование (городское поселение),  
г. Усть-Кут, ул. Кирова, 36, корпус 2



Условные обозначения:

М 1:2000



организация (объект)



граница прилегающей территории, на которой не допускается розничная продажа алкогольной продукции



граница обособленной территории организации



прилегающая территория, на которой не допускается розничная продажа алкогольной продукции



вход в организацию (объект)

Схемы границ прилегающих территорий к организациям, рынкам и объектам,  
на которых не допускается розничная продажа алкогольной продукции

Схема №75

Организация: Областное государственное бюджетное учреждение здравоохранения  
"Усть-Кутская районная больница"

адрес: Иркутская область, Усть-Кутское муниципальное образование (городское поселение),  
г. Усть-Кут, ул. Нефтяников, 14



Условные обозначения:

М 1:1000



организация (объект)



граница прилегающей территории, на которой не допускается розничная продажа алкогольной продукции



граница обособленной территории организации



прилегающая территория, на которой не допускается розничная продажа алкогольной продукции



вход в организацию (объект)

Схемы границ прилегающих территорий к организациям, рынкам и объектам,  
на которых не допускается розничная продажа алкогольной продукции







Схема №76

Организация: Областное государственное бюджетное учреждение здравоохранения  
"Усть-Кутская районная больница"  
адрес: Иркутская область, Усть-Кутское муниципальное образование (городское поселение),  
г. Усть-Кут, ул. Горького, 48



Условные обозначения:

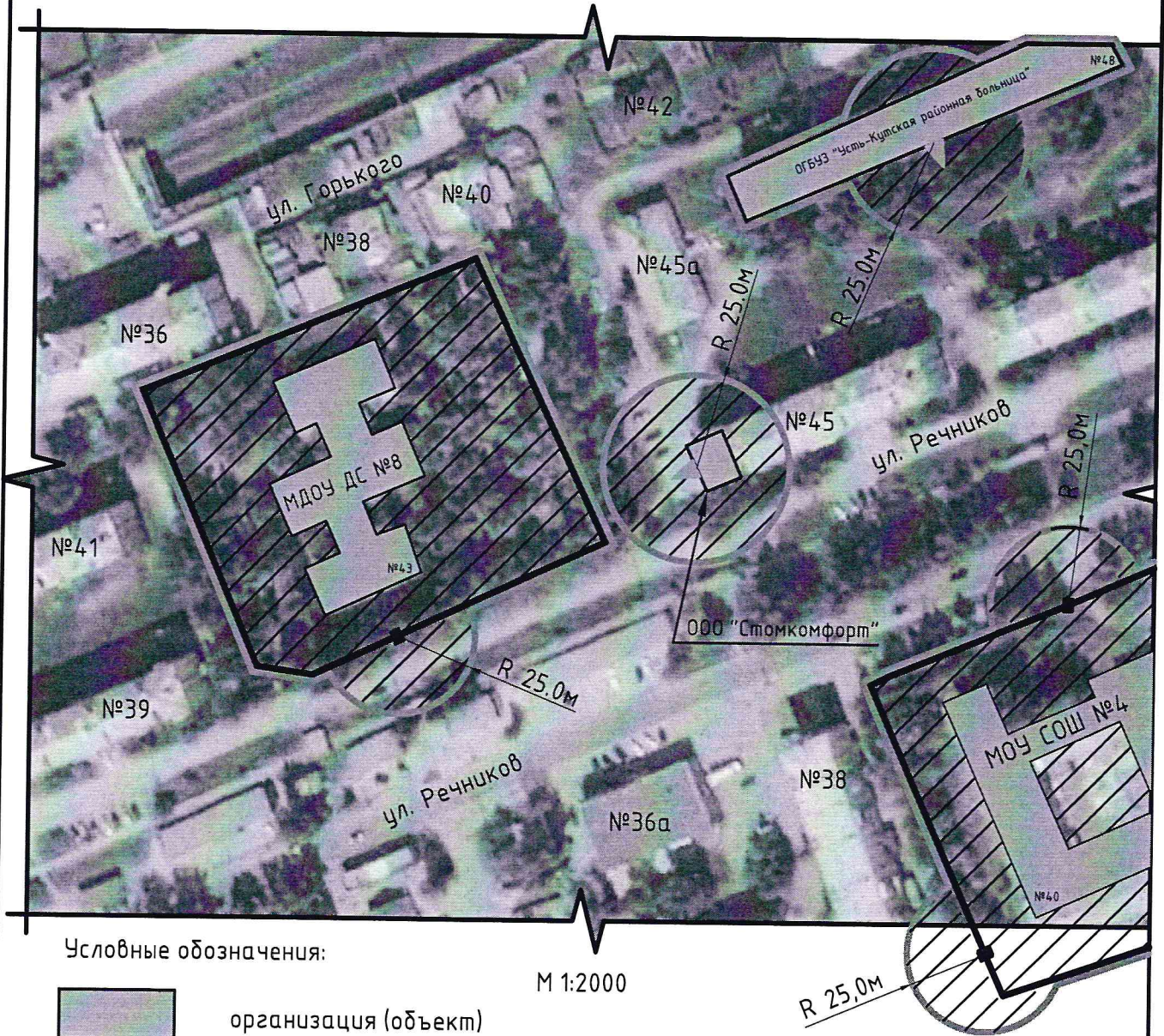
М 1:2000

-  организация (объект)
-  граница прилегающей территории, на которой не допускается розничная продажа алкогольной продукции
-  граница обособленной территории организации
-  прилегающая территория, на которой не допускается розничная продажа алкогольной продукции
-  вход на обособленную территорию организации (объекта)
-  вход в организацию (объект)

Схемы границ прилегающих территорий к организациям, рынкам и объектам,  
на которых не допускается розничная продажа алкогольной продукции




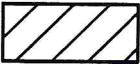


Схема №77

Организация: Общество с ограниченной ответственностью "Стомкомфорт"  
адрес: Иркутская область, Усть-Кутское муниципальное образование (городское поселение),  
г. Усть-Кут, ул. Речников, 45



Условные обозначения:

М 1:2000

-  организация (объект)
-  граница прилегающей территории, на которой не допускается розничная продажа алкогольной продукции
-  граница обособленной территории организации
-  прилегающая территория, на которой не допускается розничная продажа алкогольной продукции
-  вход на обособленную территорию организации (объекта)
-  вход в организацию (объект)

Схемы границ прилегающих территорий к организациям, рынкам и объектам,  
на которых не допускается розничная продажа алкогольной продукции

Схема № 78

Организация: Общество с ограниченной ответственностью  
"Стоматологическая поликлиника Просококов и К"  
адрес: Иркутская область, Усть-Кутское муниципальное образование (городское поселение),  
г. Усть-Кут, ул. Кирова, 90



Условные обозначения:

М 1:2000



организация (объект)



граница прилегающей территории, на которой не допускается розничная продажа алкогольной продукции



граница обособленной территории организации



прилегающая территория, на которой не допускается розничная продажа алкогольной продукции



вход на обособленную территорию организации (объекта)

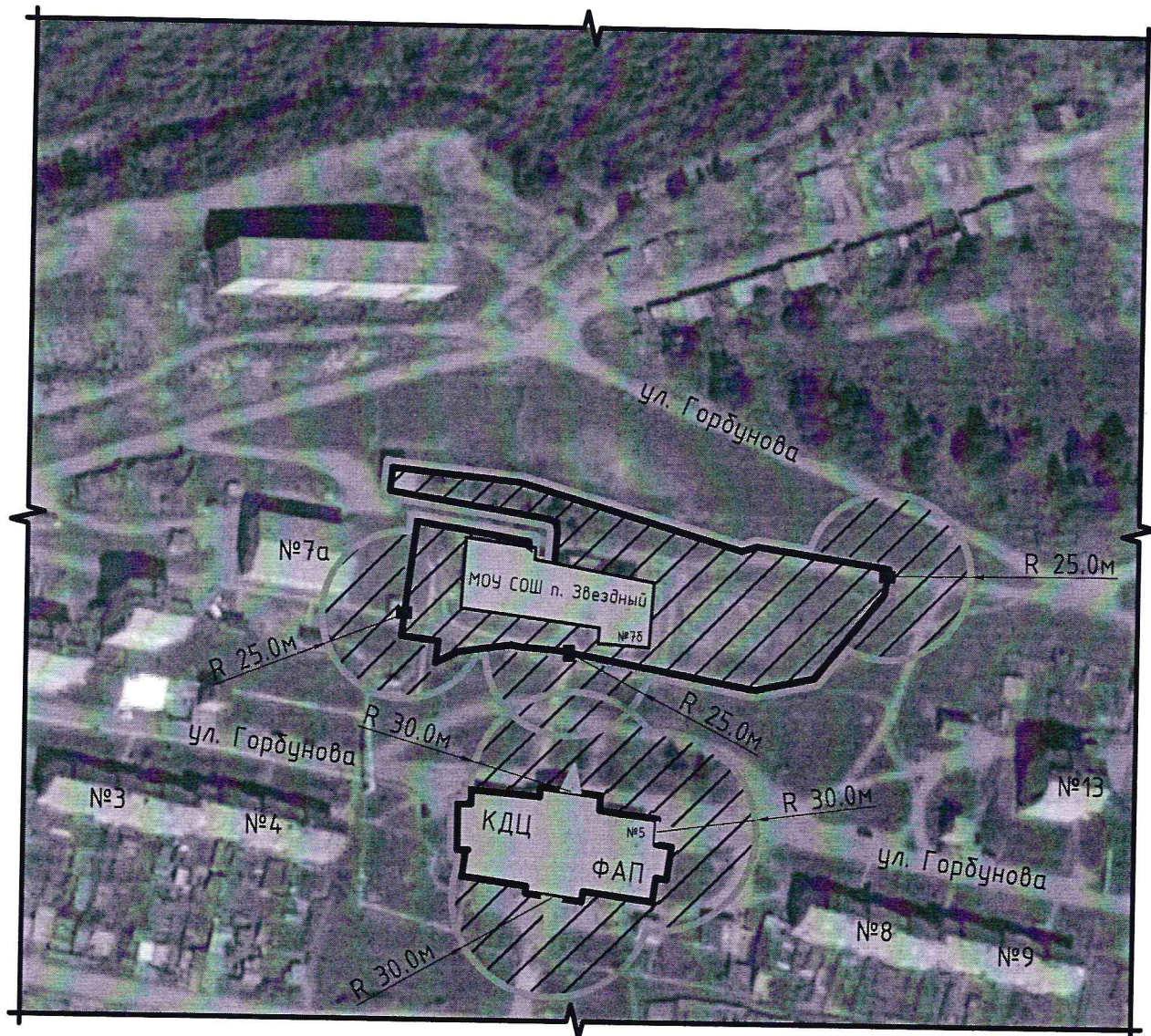


вход в организацию (объект)

Схемы границ прилегающих территорий к организациям, рынкам и объектам,  
на которых не допускается розничная продажа алкогольной продукции







Схема №79

Организация: Областное государственное бюджетное учреждение здравоохранения  
"Усть-Кутская районная больница"  
Адрес: Иркутская область, Звёзднинское муниципальное образование (городское поселение),  
р.п. Звёздный, ул. Горбунова, 5, пом. 1



Условные обозначения:

М 1:2000

-  организация (объект)
-  граница прилегающей территории, на которой не допускается розничная продажа алкогольной продукции
-  граница обособленной территории организации
-  прилегающая территория, на которой не допускается розничная продажа алкогольной продукции
-  вход на обособленную территорию организации (объекта)
-  вход в организацию (объект)

Схемы границ прилегающих территорий к организациям, рынкам и объектам,  
на которых не допускается розничная продажа алкогольной продукции

Схема №80

Объект: Железнодорожный вокзал станции "Лена"  
адрес: Иркутская область, Усть-Кутское муниципальное образование (городское поселение),  
г. Усть-Кут, ул. Кирова, 19А



Условные обозначения:

М 1:2000



организация (объект)



граница прилегающей территории, на которой не допускается розничная продажа алкогольной продукции



граница обособленной территории организации




прилегающая территория, на которой не допускается розничная продажа алкогольной продукции



вход в организацию (объект)







Схемы границ прилегающих территорий к организациям, рынкам и объектам,  
на которых не допускается розничная продажа алкогольной продукции  
Схема №81

Объект: Акционерное общество "Аэропорт Усть-Кут"  
адрес: Иркутская область, Усть-Кутское муниципальное образование (городское поселение),  
г. Усть-Кут, территория Аэропорт



Условные обозначения:


М 1:2000

-  организация (объект)
-  граница прилегающей территории, на которой не допускается розничная продажа алкогольной продукции
-  граница обособленной территории организации
-  прилегающая территория, на которой не допускается розничная продажа алкогольной продукции
-  вход на обособленную территорию организации (объекта)
-  вход в организацию (объект)

Схемы границ прилегающих территорий к организациям, рынкам и объектам,  
на которых не допускается розничная продажа алкогольной продукции






Схема №82

Объект: Площадь у Муниципального бюджетного учреждения культуры  
"Районный культурно-досуговый центр Магистраль" Усть-Кутского муниципального образования  
адрес: Иркутская область, Усть-Кутское муниципальное образование (городское поселение),  
г. Усть-Кут, ул. Кирова, 80



Условные обозначения:

М 1:2000

-  организация (объект)
-  граница прилегающей территории, на которой не допускается розничная продажа алкогольной продукции
-  граница обособленной территории организации
-  прилегающая территория, на которой не допускается розничная продажа алкогольной продукции
-  вход в организацию (объект)



Схемы границ прилегающих территорий к организациям, рынкам и объектам,  
на которых не допускается розничная продажа алкогольной продукции

Схема №84

Объект: Площадь у Речного вокзала

адрес: Иркутская область, Усть-Кутское муниципальное образование (городское поселение),  
г. Усть-Кут, ул. Калинина, 8



Условные обозначения:

М 1:2000



организация (объект)



граница прилегающей территории, на которой не допускается розничная продажа алкогольной продукции



граница обособленной территории организации



прилегающая территория, на которой не допускается розничная продажа алкогольной продукции



вход на обособленную территорию организации (объекта)



вход в организацию (объект)

Спортивный зал  
бокса "Санитас"

Схемы границ прилегающих территорий к организациям, рынкам и объектам,  
на которых не допускается розничная продажа алкогольной продукции

Схема №85

Организация: Площадь у филиала городского культурно-библиотечного центра  
адрес: Иркутская область, Усть-Кутское муниципальное образование (городское поселение),  
г. Усть-Кут, ул. Гоголя, 3



организация (объект)



граница прилегающей территории, на которой не допускается розничная продажа алкогольной продукции



граница обособленной территории организации



прилегающая территория, на которой не допускается розничная продажа алкогольной продукции



вход на обособленную территорию организации (объекта)



вход в организацию (объект)

Схемы границ прилегающих территорий к организациям, рынкам и объектам,  
на которых не допускается розничная продажа алкогольной продукции






Схема № 86

Объект: Площадь у Муниципального бюджетного учреждения культуры  
"Дом культуры Речники" Усть-Кутского муниципального образования (городского поселения)  
адрес: Иркутская область, Усть-Кутское муниципальное образование (городское поселение),  
г. Усть-Кут, ул. Речников, 34



Условные обозначения:

М 1:2000

-  организация (объект)
-  граница прилегающей территории, на которой не допускается розничная продажа алкогольной продукции
-  граница обособленной территории организации
-  прилегающая территория, на которой не допускается розничная продажа алкогольной продукции
-  вход в организацию (объект)

Схемы границ прилегающих территорий к организациям, рынкам и объектам,  
на которых не допускается розничная продажа алкогольной продукции

Схема № 87


Организация: Областное государственное бюджетное учреждение здравоохранения  
"Усть-Кутская центральная районная больница"

Адрес: Иркутская область, Звёзднинское муниципальное образование (городское поселение),  
р.п. Звёздный, ул. Горбунова, 5, пом. 1



Условные обозначения:

М 1:2000



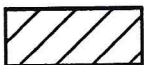
организация (объект)



граница прилегающей территории, на которой не допускается розничная продажа алкогольной продукции



граница обособленной территории организации



прилегающая территория, на которой не допускается розничная продажа алкогольной продукции



вход на обособленную территорию организации (объекта)



вход в организацию (объект)