Иркутская область
Усть-Кутское муниципальное образование
Администрация

Внесение изменений

в «Схему размещения рекламных конструкций на территории Усть-Кутского муниципального образования»,

утвержденных постановлением Администрации Усть-Кутского муниципального образования от 09.02.2017г. № 61-п

Исполнил:
Начальник отдела архитектуры и градостроительства
Администрации УКМО
– главный архитектор

Тимоховская И.Ю.

2017 год

СОДЕРЖАНИЕ

1. Постановление Администрации Усть-Кутского муниципального образования от 09.02.2017г. № 61-п (заверенная копия) ..... -3-
2. Пояснительная записка..... -4-
3. Адресный реестр установки и эксплуатации рекламных конструкций на территории Усть-Кутского муниципального образования (добавить внесение изменений) ..... -5-
4. Схема размещения рекламных конструкций. Иркутская обл., г. Усть-Кут, с юго-западной стороны жилого дома по ул. Пушкина, 93. Лист №84 ..... -6-
5. Схема размещения рекламной конструкции №88. Иркутская обл., г. Усть-Кут, с юго-западной стороны жилого дома по ул. Пушкина, 93. Лист №88 ..... -7-
6. Схема размещения рекламных конструкций. Иркутская обл., г. Усть-Кут, от земельного участка по ул. Зверева, 102 до земельного участка по ул. Зверева, 155 ..... -8-
7. Схема размещения рекламной конструкции №90. Иркутская обл., г. Усть-Кут, с юго-восточной стороны земельного участка по ул. Зверева, 139. Лист №86 ..... -9-

Иркутская область
Усть-Кутское муниципальное образование
АДМИНИСТРАЦИЯ

ПОСТАНОВЛЕНИЕ

от 09.02.2017г. №61-п

г.Усть-Кут

О внесении изменений в «Схему размещения рекламных конструкций на территории Усть-Кутского муниципального образования»

В соответствии с ч.5.8. ст.19 Федерального закона от 13.03.2006 года №38-ФЗ «О рекламе», ст.15 Федерального закона от 06.10.2003 года № 131-ФЗ «Об общих принципах организации местного самоуправления в Российской Федерации», Постановлением Правительства Иркутской области от 12.09.2013 года № 352-пп «Об утверждении Положения о порядке предварительного согласования схем размещения рекламных конструкций и вносимых в них изменений муниципальных образований Иркутской области», Постановлением Правительства Иркутской области от 26.06.2014 года № 294-пп «О внесении изменений в Положение о порядке предварительного согласования схем размещения рекламных конструкций и вносимых в них изменений муниципальных образований Иркутской области», на основании предварительного согласования службой архитектуры Иркутской области от 27.01.2017 года № 02-82-44/17, руководствуясь ст. 48 Устава муниципального образования,

П О С Т А Н О В Л Я Ю:

1. Внести изменения в «Схему размещения рекламных конструкций на территории Усть-Кутского муниципального образования», утвержденную постановлением Администрации Усть-Кутского муниципального образования от 13.02.2015 года № 178-п, с учетом внесенных изменений в «Схему размещения рекламных конструкций на территории Усть-Кутского муниципального образования», утвержденных постановлением Администрации Усть-Кутского муниципального образования от 08.12.2016 года № 846-п, добавив следующие рекламные конструкции:
- рекламный щит типа «билборд», расположенный по адресу: г. Усть-Кут, с юго-западной стороны жилого дома по ул. Пушкина, 93;
- рекламный щит типа «билборд», расположенный по адресу: г. Усть-Кут, с юго-восточной стороны земельного участка по ул. Зверева, 139, на земельном участке с кадастровым номером 38:18:000000:611.

2. Опубликовать данное постановление в общественно-политической газете «Ленские вести» и на официальном сайте Администрации Усть-Кутского муниципального образования в информационно-телекоммуникационной сети «Интернет».

И. о. мэра Усть-Кутского муниципального образования **М.А. Барс**

КОПИЯ ВЕРНА
«13» 02 2017г.
Фомина С.Р.

A17020901.doc

ПОЯСНИТЕЛЬНАЯ ЗАПИСКА

Внесение изменений в «Схему размещения рекламных конструкций на территории Усть-Кутского муниципального образования»,
утвержденных постановление Администрации Усть-Кутского муниципального образования от 09.02.2017 г. № 61-п

Руководствуясь п.5.8 статьи 19 Федерального закона «О рекламе» № 38-ФЗ от 13.03.2006 г., с целью соблюдения внешнего архитектурного облика сложившейся застройки, на основании обращения рекламораспространителя, Администрация Усть-Кутского муниципального образования вносит изменения, предварительно согласованные Службой архитектуры Иркутской области от 27.01.2017 № 02-82-44/17 и утвержденные постановлением Администрации Усть-Кутского муниципального образования от 09.02.2017г. № 61-п, в Схему размещения рекламных конструкций на территории Усть-Кутского муниципального образования, утвержденную постановлением Администрации Усть-Кутского муниципального образования от 13.02.2015 г.№ 178-п, с учетом внесенных изменений в «Схему размещения рекламных конструкций на территории Усть-Кутского муниципального образования», утвержденных постановлением Администрации Усть-Кутского муниципального образования от 08.12.2016г. № 846-п :

абзац 5 страницы 1 пояснительной записки следует читать в следующей редакции:

«Схема включает в себя 68 рекламных конструкций. Из них, 48 – рекламные щиты-билборды, 4 – настенные панно-брандмауэры, 10 – ситилайты, 5 – рекламные транспаранты-перетяжки, одна афишная конструкция на ограждении. Четыре существующих рекламных конструкции (щиты-билборды), предусмотрено перенести на несколько метров в соответствии с действующими требованиями.

Схемой не предусмотрено размещение рекламных конструкций на земельных участках, зданиях или иных объектах недвижимого имущества, находящегося в государственной собственности Иркутской области, а также на объектах культурного наследия (памятниках истории и культуры) народов Российской Федерации, включенные в единый государственный реестр объектов культурного наследия (памятниках истории и культуры) народов Российской Федерации».

Адресный реестр установки и эксплуатации рекламных конструкций на территории Усть-Кутского муниципального образования

(добавить внесение изменений в «Схему размещения рекламных конструкций на территории Усть-Кутского муниципального образования», утвержденных постановлением Администрации Усть-Кутского муниципального образования от 09.02.2017 г. № 61-п, с учетом внесенных изменений в «Схему размещения рекламных конструкций на территории Усть-Кутского муниципального образования», утвержденных постановлением Администрации Усть-Кутского муниципального образования от 08.12.2016 г. № 846-п)

№ РК	Адрес установки и эксплуатации РК	№ листа графической части	Вид РК	Тип РК	Размер РК	Кол-во сторон РК	Общая площадь информ. поля РК, кв.м.	Собственник или законный владелец имущества, к которому присоединяется РК	Кадастровый номер участка	Пояснения (обозначение РК на карте)
1	2	3	4	5	6	7	8	9	10	11
88	г.Усть-Кут, с юго-западной стороны жилого дома по ул.Пушкина, 93	84	Рекламный щит - билборд	РЩ	(3*6*0,45) м на двух опорах высотой 4,5м	2	36,0	Усть-Кутское муниципальное образование (городское поселение)	-	РЩ-88
90	г.Усть-Кут, с юго-восточной стороны земельного участка по ул. Зверева, 139	5	Рекламный щит - билборд	РЩ	(3*6*0,45) м на двух опорах высотой 4,5м	2	36,0	Усть-Кутское муниципальное образование (городское поселение)	38:18:020304:193	РЩ-90

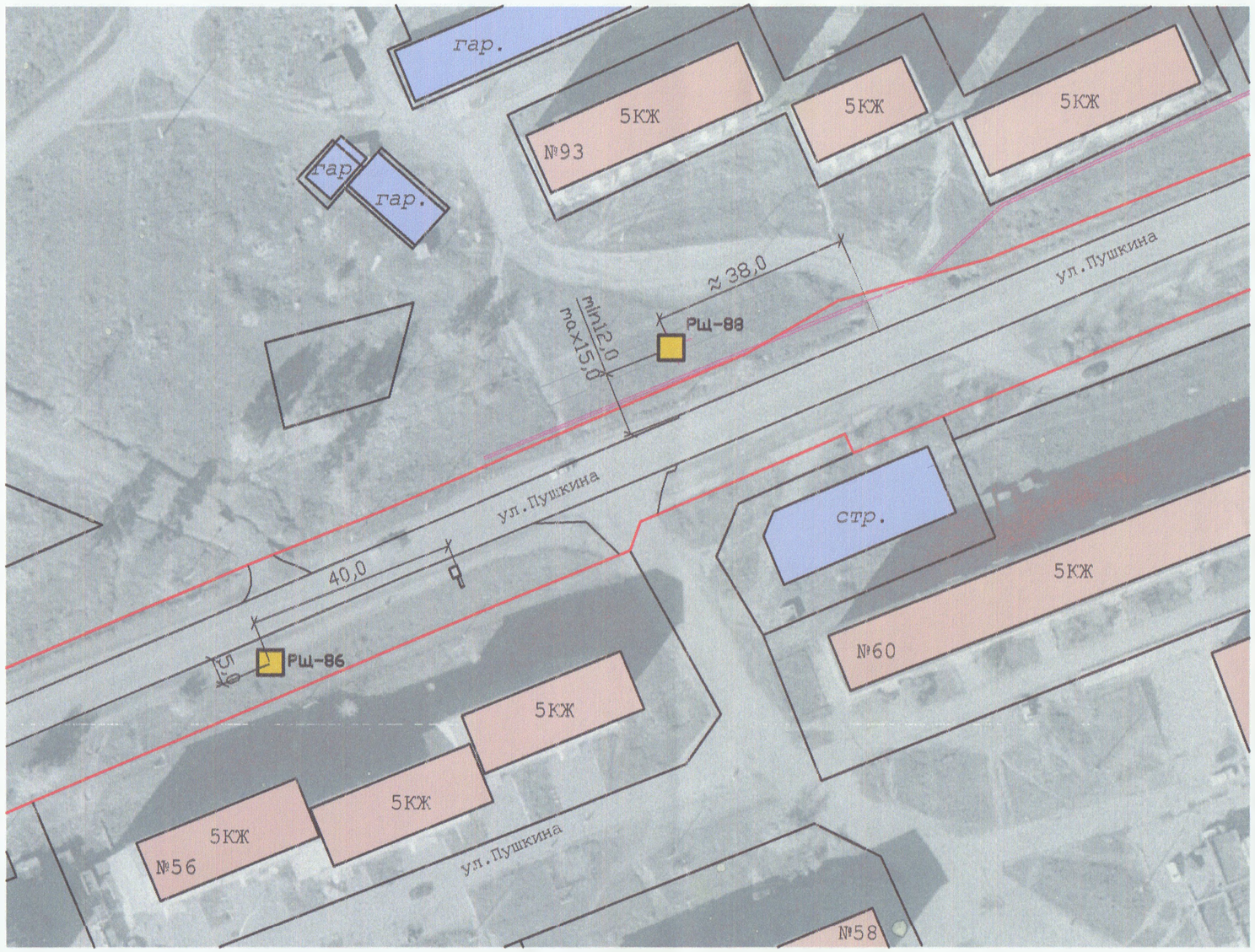

Примечание:
Схема выполнена на ортофотопланах, выполненных в 2007 г.

Условные обозначения:

- рекламные конструкции проектируемые большого формата (не менее 10 кв.м)

РЩ-88 - шифр и порядковый номер рекламной конструкции

- граница земельного участка улично-дорожной сети

- земельный участок, внесенный в ГКН

Изм	Кол	Лист	№док	Подпись	Дата	Схема размещения рекламных конструкций
Руководитель		Тимоховская		Тимоховская 12.16		Иркутская обл., г. Усть-Кут, с юго-западной стороны жилого дома по ул.Пушкина,93
ГИП						Стадия: Р.ц. / Лист: 84 / Листов:
Н.контр.						
Выполнил		Седунова				М 1:1000
						Отдел архитектуры и градостроительства Администрации УКМО

Взам. инв.№ | Подп. и дата | Инв. № подл.

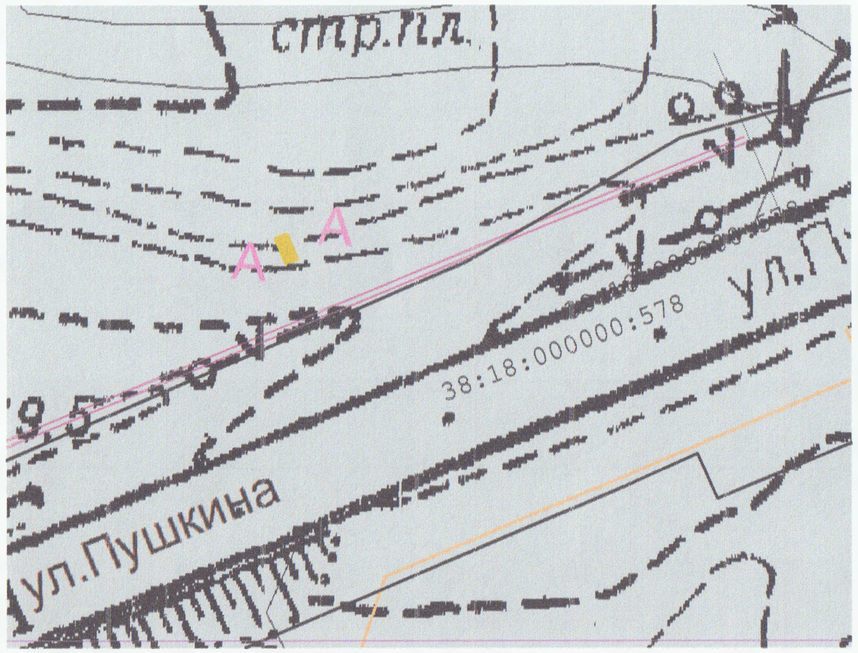

Условные обозначения:

А А – размещение РК, с отображением количесвта информационных полей

Характеристики РК:

- билборд (проект.)
- инф. поле 3м*6м, 2-х сторонний
- общая площадь инф. поля=36 кв.м
- отдельно стоящая конструкция
- статичная
- на 2-х опорах высотой 4,5 м
- фундамент ж/б

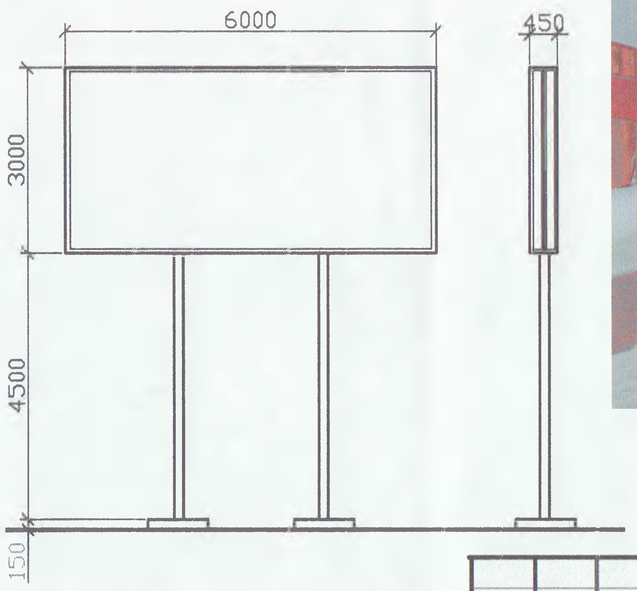

Примечания:
1. Схема выполнена на топографической съемке, выполненной в 1987 г. М 1:2000

Изм	Кол	Лист	№док	Подпись	Дата	Схема размещения рекламной конструкций №88		
Руководитель		Тимоховская				Иркутская обл., г. Усть-Кут, с юго-западной стороны жилого дома по ул.Пушкина,93	Стадия	Лист	Листов
ГИП							Р.ц.	88	
Н.контр.									
Выполнил		Седунова				М 1:500	Отдел архитектуры и градостроительства Администрации УКМО		

Взам. инв.№ | Подп. и дата | Инв. № подл.

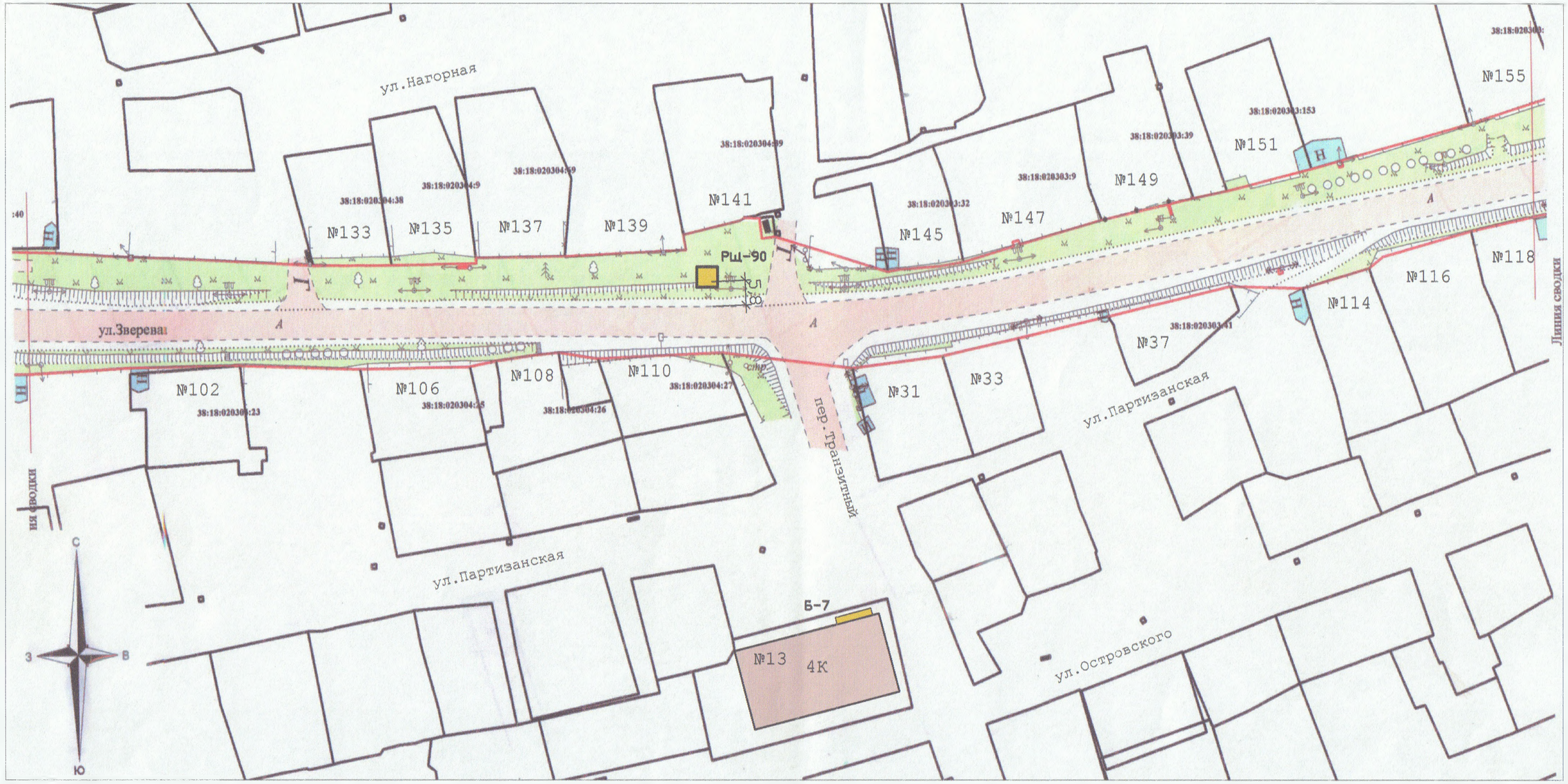

Условные обозначения:

- рекламные конструкции проектируемые большого формата (не менее 10 кв.м)
- рекламные конструкции на фасадах зданий проектируемые
- Рщ-90 – шифр и порядковый номер рекламной конструкции
- граница земельного участка улично-дорожной сети
- земельный участок, внесенный в ГКН

Примечания:
1. Схема выполнена на топографической съемке, выполненной ООО "Геоинформ" в 2013 г.
2. Шифр и порядковый номер см. в Приложении 3.

Изм	Кол	Лист	№док	Подпись	Дата	Схема размещения рекламных конструкций		
Руководитель		Тимохевская			12.16	Иркутская обл., г. Усть-Кут, от земельного участка по ул.Зверева,102 до земельного участка по ул.Зверева,155	Стадия: Р.ц.	Лист: 5 / Листов:
ГИП								
Н.контр.								
Выполнил		Седунова				М 1:1000	Отдел архитектуры и градостроительства Администрации УКМО	

Взам. инв.№ | Подп. и дата | Инв. № подл.

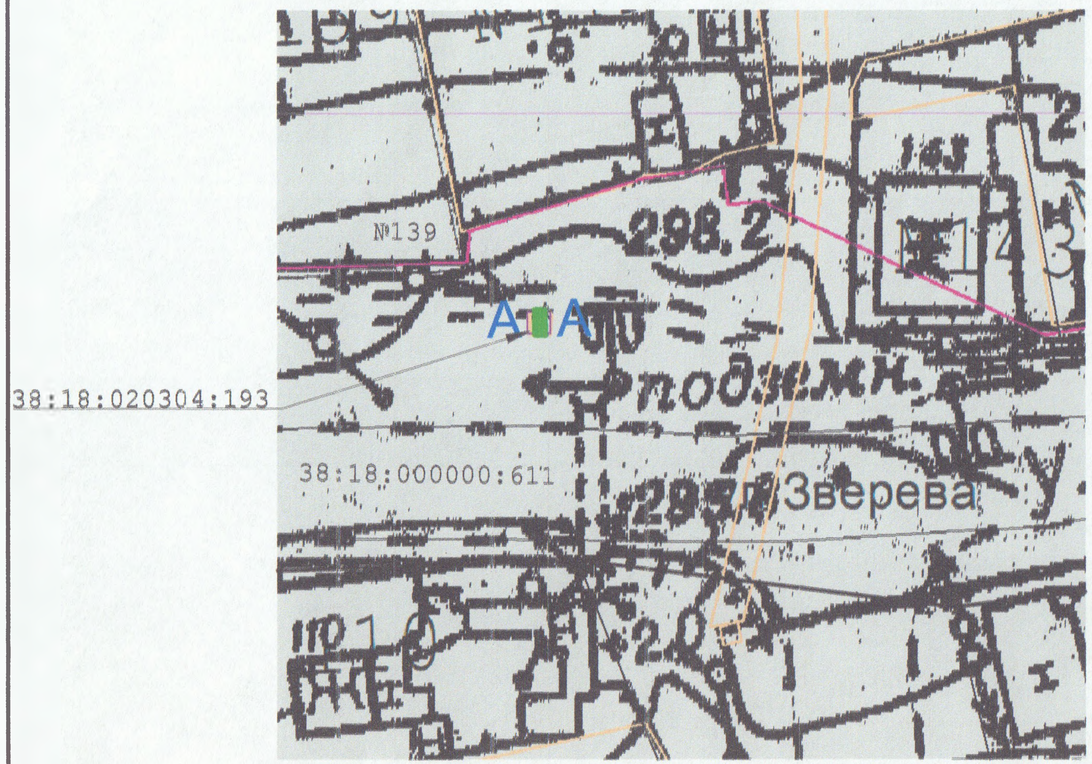

Условные обозначения:

– размещение РК, с отображением количесвта информационных полей

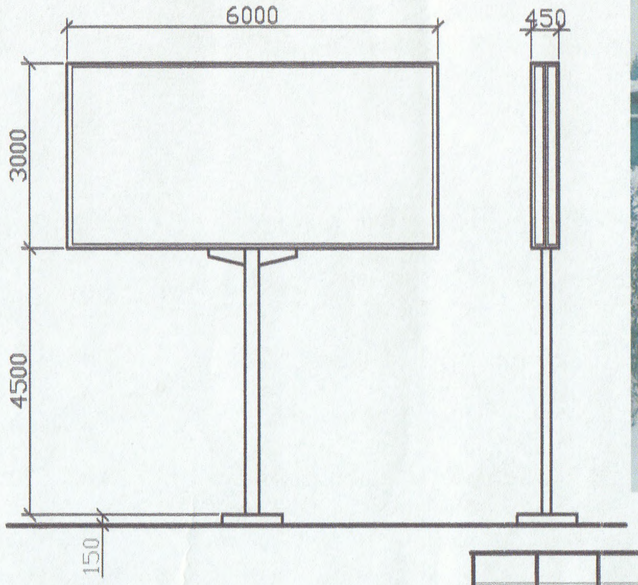

Характеристики РК:

- билборд (проект.)
- инф. поле 3м*6м, 2-х сторонний
- общая площадь инф. поля=36 кв.м
- отдельно стоящая конструкция
- статичная
- на 1-ой опоре высотой 4,5 м
- фундамент ж/б

Примечания:
1. Схема выполнена на топографической съемке, выполненной в 1987 г. М 1:2000

Изм	Кол	Лист	№док	Подпись	Дата	Схема размещения рекламной конструкций №90		
Руководитель		Тимоховская				Иркутская обл., г. Усть-Кут, с юго-восточной стороны земельного участка по ул.Зверева, 139	Стадия	Лист	Листов
ГИП					12.16г.		Р.ч.	90	
Н.контр.									
Выполнил		Седунова				М 1:500	Отдел архитектуры и градостроительства Администрации УКМО		

Взам. инв.№ | Подп. и дата | Инв. № подл.